

GAZZETTA UFFICIALE



DELLA REPUBBLICA ITALIANA

PARTE SECONDA

Roma - Giovedì, 20 ottobre 2016

Si pubblica il martedì,
il giovedì e il sabato

DIREZIONE E REDAZIONE PRESSO IL MINISTERO DELLA GIUSTIZIA - UFFICIO PUBBLICAZIONE LEGGI E DECRETI - VIA ARENULA, 70 - 00186 ROMA
AMMINISTRAZIONE PRESSO L'ISTITUTO POLIGRAFICO E ZECCA DELLO STATO - VIA SALARIA, 691 - 00138 ROMA - CENTRALINO 06-85081 - LIBRERIA DELLO STATO
PIAZZA G. VERDI, 1 - 00198 ROMA

Le inserzioni da pubblicare nella Gazzetta Ufficiale possono essere inviate per posta all'Istituto Poligrafico e Zecca dello Stato S.p.A. - Ufficio inserzioni G.U. in Via Salaria, 691 - 00138 Roma; in caso di pagamento in contanti, carta di credito o assegno circolare intestato all'Istituto, le inserzioni possono essere consegnate a mano direttamente al punto vendita dell'Istituto in Piazza G. Verdi, 1 - 00198 Roma. L'importo delle inserzioni inoltrate per posta deve essere preventivamente versato sul c/c bancario intestato all'Istituto Poligrafico e Zecca dello Stato S.p.A. presso il Banco di Sardegna, Via Boncompagni 6 - 00187 Roma (IBAN IT64 H010 1503 2000 0007 0502 181) oppure sul c/c postale n. 16715047 intestato all'Istituto Poligrafico e Zecca dello Stato S.p.A. - Roma.

FOGLIO DELLE INSERZIONI


SOMMARIO

ALTRI ANNUNZI

Varie

ANAS S.P.A. Direzione Generale

*Comunicato relativo ai canoni e corrispettivi per la
pubblicità stradale dell'anno 2017 (TX16ADA9843) ...* Pag. 34



ALTRI ANNUNZI

VARIE

ANAS S.P.A.

Direzione Generale

Sede legale: via Monzambano n. 10, 00185 Roma (RM), Italia

Partita IVA: 02133681003

*Comunicato relativo ai canoni e corrispettivi
per la pubblicità stradale dell'anno 2017*

Canoni e corrispettivi dovuti per l'anno 2017 per la pubblicità stradale, per gli attraversamenti e per gli accessi della tipologia di cui all'art. 55, comma 23-sexies Legge 449/1997.

Il calcolo dei canoni e dei corrispettivi dovuti ad Anas S.p.A. per la pubblicità stradale, gli attraversamenti e per gli accessi di cui all'art. 55, comma 23-sexies della Legge 449/1997, avverrà, per il 2017, applicando i Provvedimenti già emessi dalla Società per l'anno 2015, e precisamente:

- per la pubblicità, Provvedimento di ANAS S.p.A. del 29 settembre 2014 pubblicato sulla Gazzetta Ufficiale n. 127 del 25/10/2014, foglio delle inserzioni - con le relative premesse che ne costituiscono parte integrante;
- per gli attraversamenti e per gli accessi di cui all'art. 55, comma 23 sexies della Legge 449/1997, Provvedimento di Anas S.p.A. del 24 novembre 2014 pubblicato sulla Gazzetta Ufficiale n. 148 del 16/12/2014, foglio delle inserzioni - con le relative premesse che ne costituiscono parte integrante.

In allegato è riportato l'elenco dei coefficienti di maggiorazione «Ki» - relativi all'importanza delle strade, cui far riferimento, determinati, secondo i criteri previsti dal D.M.14 giugno 1965, dalle strutture territoriali ANAS per i tratti di competenza.



ANAS S.p.A. - DIREZIONE GENERALE
DIREZIONE OPERATION E COORDINAMENTO TERRITORIALE

**ELENCO DEI
"COEFFICIENTI KI"**


relativi all'importanza delle strade

- **Autostrade**
- **Raccordi Autostradali** ("Autostrade senza pedaggio")
- **Strade Statali**
- **NSA** (strade da classificare o da declassificare)


NOTA:

L'elenco dei Coefficienti Ki pubblicati è aggiornato alla data del **22 settembre 2016** sulla base dell'Elenco delle Strade di competenza ANAS (Autostrade, Raccordi Autostradali, Strade Statali, NSA) costituenti la rete stradale di interesse nazionale.


Alle strade restituite ad ANAS da parte delle Regioni o delle Province ed alle strade, o tratte di esse, realizzate dall'ANAS quali varianti a tracciati stradali esistenti per le quali è in itinere il procedimento di assegnazione del coefficiente "Ki" da parte delle strutture territoriali ANAS, verrà attribuito un valore provvisorio medio pari a 3 (Ki = 3).



Autostrade		Giurisdizione Compartimentale			Giurisdizione Compartimentale			Annotazioni		
Numero	Denominazione	Comp.	Prog.va Iniziale		Prog.va Finale	Estesa (Km)	Suddivisione in tratti		Coef.	
			(Km)	(Km)			dal Km	al Km		
A3	SALERNO - REGGIO CALABRIA	UC	0.000	119.600	119.600	119.600	0.000	119.600	5	AUTOSTRADA senza pedaggio UCS-0017729-P 21-07-2015
A3	SALERNO - REGGIO CALABRIA	UC	119.600	148.900	148.900	29.300	119.600	148.900	5	AUTOSTRADA senza pedaggio UCS-0017729-P 21-07-2015
A3	SALERNO - REGGIO CALABRIA	UC	148.900	442.920	442.920	294.020	148.900	442.920	5	AUTOSTRADA senza pedaggio UCS-0017729-P 21-07-2015
A18 DIR	DIRAMAZIONE DI CATANIA	CT	0.000	3.700	3.700	3.700	0.000	3.700	5	AUTOSTRADA senza pedaggio
A19	PALERMO - CATANIA	PA	0.000	192.800	192.800	192.800	0.000	192.800	5	AUTOSTRADA senza pedaggio
A19 DIR	DIRAMAZIONE PER VIA GIARFAR	PA	0.000	5.200	5.200	5.200	0.000	5.200	5	AUTOSTRADA senza pedaggio
A29	PALERMO - MAZARA DEL VALLO	PA	0.000	114.800	114.800	114.800	0.000	114.800	5	AUTOSTRADA senza pedaggio
A29 DIR	ALCAMO - TRAPANI	PA	0.000	36.900	36.900	36.900	0.000	36.900	5	AUTOSTRADA senza pedaggio
A29 DIR/A	DIRAMAZIONE PER BIRGI	PA	0.000	13.100	13.100	13.100	0.000	13.100	5	AUTOSTRADA senza pedaggio
A29 RACC	DIRAMAZIONE PER PUNTA RAISI	PA	0.000	4.000	4.000	4.000	0.000	4.000	5	AUTOSTRADA senza pedaggio
A29 RACC BIS	RACCORDO PER VIA BELGIO	PA	0.000	5.600	5.600	5.600	0.000	5.600	5	AUTOSTRADA senza pedaggio
A91	ROMA - AEROPORTO DI FIUMICINO	RM	1.100	18.463	17.363	17.363	1.100	18.463	5	AUTOSTRADA senza pedaggio
A90	GRANDE RACCORDO ANULARE	RM	0.000	68.223	68.223	68.223	0.000	68.223	5	AUTOSTRADA senza pedaggio
A	SISTIANA - RABUIESE	TS	21.400	26.900	26.900	5.500	21.400	26.900	5	AUTOSTRADA in attesa class. tecn.-funz.
A	SISTIANA - RABUIESE	TS	32.150	36.750	36.750	4.600	32.150	36.750	5	AUTOSTRADA in attesa class. tecn.-funz.
A	CATANIA - SIRACUSA	CT	0.000	25.142	25.142	25.142	0.000	25.142	5	AUTOSTRADA in attesa class. tecn.-funz.




Raccordi Autostradali		Giurisdizione Compartimentale				Giurisdizione Compartimentale			Annotazioni	
Numero	Denominazione	Comp.	Prog.va Iniziale		Estesa (Km)	Suddivisione in tratti		Coef. KI		
			(Km)	(Km)		dal Km	al Km			
R.A. 2	RACCORDO AUTOSTRADALE SALERNO - AVELLINO	NA	0.000	30.441	30.441	0.000	30.441	5	autostrada senza pedaggio	
R.A. 3	RACCORDO AUTOSTRADALE SIENA - FIRENZE	FI	0.000	56.360	56.360	0.000	56.360	5	autostrada senza pedaggio	
R.A. 4	RACCORDO AUTOSTRADALE DI REGGIO CALABRIA	CZ	0.000	5.615	5.615	0.000	5.615	5	autostrada senza pedaggio	
R.A. 5	RACCORDO AUTOSTRADALE SCALO SICIGNANO - POTENZA	PZ	0.000	51.500	51.500	0.000	51.500	5	autostrada senza pedaggio	
R.A. 6	RACCORDO AUTOSTRADALE BETTOLLE - PERUGIA	FI	0.000	19.090	19.090	0.000	19.090	5	autostrada senza pedaggio	
R.A. 6	RACCORDO AUTOSTRADALE BETTOLLE - PERUGIA	PG	19.090	58.470	39.380	19.090	58.470	5	autostrada senza pedaggio	
R.A. 8	RACCORDO AUTOSTRADALE FERRARA - PORTO GARIBALDI	BO	0.000	49.282	49.282	0.000	49.282	5	autostrada senza pedaggio	
R.A. 9	RACCORDO AUTOSTRADALE DI BENEVENTO	NA	0.000	12.745	12.745	0.000	12.745	5	autostrada senza pedaggio	
R.A. 10	RACCORDO AUTOSTRADALE TORINO - AEROPORTO DI CASELLE	TO	0.000	10.650	10.650	0.000	10.650	5	autostrada senza pedaggio	
R.A. 11	RACCORDO AUTOSTRADALE ASCOLI - PORTO D'ASCOLI	AN	0.000	26.300	26.300	0.000	26.300	5	autostrada senza pedaggio	
R.A. 12	RACCORDO AUTOSTRADALE CHIETI - PESCARA	AQ	0.000	14.700	14.700	0.000	14.700	5	autostrada senza pedaggio	
R.A. 13	RACCORDO AUTOSTRADALE A4 - TRIESTE	TS	0.000	21.411	21.411	0.000	21.411	5	AUTOSTRADA in attesa class. techn.-funz.	
R.A. 14	RACCORDO AUTOSTRADALE A4 - TRIESTE - DIRAMAZIONE PER FERNETTI	TS	0.000	2.056	2.056	0.000	2.056	5	AUTOSTRADA in attesa class. techn.-funz.	
R.A. 15	TANGENZIALE OVEST DI CATANIA	CT	0.000	24.000	24.000	0.000	24.000	5	AUTOSTRADA senza pedaggio	




Strade Statali		Giurisdizione Compartimentale				Giurisdizione Compartimentale			Annotazioni
		Comp.	Prog.va Iniziale (Km)	Prog.va Finale (Km)	Estesa (Km)	Suddivisione in tratti		Coeff.	
						dal Km	al Km		
Numero	Denominazione								
1	VIA AURELIA	RM	9.650	81.000	71.350	9.650	27.300	4	nota Comp.to ROMA CRM-0020495-P 20-08-2014
						27.300	58.900	4	nota Comp.to ROMA CRM-0025956-P 21-08-2009
						58.900	65.550	0	T.I. Santa Marinella
						65.550	67.117	4	nota Comp.to ROMA CRM-0025956-P 21-08-2009
						67.117	78.000	0	T.I. Civitavecchia
						78.000	81.000	4	nota Comp.to ROMA CRM-0022430-P 20-07-2010
1	VIA AURELIA	RM	95.468	122.972	27.504	95.468	122.972	4.3	nota Comp.to ROMA CRM-0020495-P 20-08-2014
1	VIA AURELIA	FI	122.972	283.590	160.618	122.972	176.920	4.3	nota Comp.to FIRENZE CFI-0021174-I 14-09-2016
						176.920	283.590	4.5	nota Comp.to FIRENZE CFI-0021174-I 14-09-2016
1	VIA AURELIA	FI	287.230	388.945	101.715	287.230	333.240	4	nota Comp.to FIRENZE CFI-0021174-I 14-09-2016
						333.240	336.660	0	T.I. PISA
						333.660	376.618	4	nota Comp.to FIRENZE CFI-0021174-I 14-09-2016
						376.618	383.590	0	T.I. MASSA
						383.590	388.945	3.5	nota Comp.to FIRENZE CFI-0021174-I 14-09-2016
1	VIA AURELIA	GE	388.945	697.330	308.385	388.945	408.970	3.5	nota Comp.to GENOVA CGE-0012085-P 01-08-2012
						408.970	511.500	4	DM 14/06/1965
						511.500	578.850	5	DM 14/06/1965
						578.850	652.000	4	DM 14/06/1965
						652.000	697.330	3.5	DM 14/06/1965
1 BIS	VIA AURELIA	RM	0.500	23.000	22.500	0.500	23.000	3.5	nota del Comp.to ROMA CRM-0020495-P 20-08-2014
1 DIR.	DEI BALZI ROSSI	GE	0.000	3.405	3.405	0.000	3.405	3	nota Comp.to GENOVA CGE-0010490-P 19-09-2008
1 DIR/A	DI VADO LIGURE	GE	0.000	2.836	2.836	0.000	2.836	4	ex NSA 305 - nota Comp.to GENOVA CGE-0010490-P 19-
1 RACC	RACCORDO DI LA SPEZIA	GE	0.000	0.720	0.720	0.000	0.720	4	nota Comp.to GENOVA CGE-0012685-P 17-09-2014
1 VAR	VARIANTE DI VARAZZE	GE	0.000	1.163	1.163	0.000	1.163	5	nota Comp.to GENOVA CGE-0003968-P 30-03-2011
1 VAR/A	VARIANTE DI LA SPEZIA	GE	0.000	6.150	6.150	0.000	6.150	4	ex NSA 303 - nota Comp.to GENOVA CGE-0010490-P 19-
3	VIA FLAMINIA	PG	67.340	93.115	25.775	67.340	78.950	3.1	nota Comp.to PERUGIA CFG-0018444-P 28-08-2009
						78.950	87.000	2.6	nota Comp.to PERUGIA CFG-0018444-P 28-08-2009
						87.000	93.115	3.3	nota Comp.to PERUGIA CFG-0018444-P 28-08-2009
3	VIA FLAMINIA	PG	103.900	192.900	89.000	103.900	129.000	3.6	nota Comp.to PERUGIA CFG-0018444-P 28-08-2009
						129.000	154.800	4.1	nota Comp.to PERUGIA CFG-0018444-P 28-08-2009
						154.800	188.700	3.6	nota Comp.to PERUGIA CFG-0018444-P 28-08-2009
						188.700	192.900	3.6	nota Comp.to PERUGIA CFG-0017204-P 16-09-2014
3 BIS	TIBERINA	PG	0.000	133.755	133.755	0.000	55.000	4.6	nota Comp.to PERUGIA CFG-0018444-P 28-08-2009
3 BIS	TIBERINA	FI	133.755	162.698	28.943	55.000	133.755	5	nota Comp.to PERUGIA CFG-0019757-P 17-09-2008

Strade Statali		Giurisdizione Compartimentale				Giurisdizione Compartimentale			Giurisdizione Compartimentale		Annotazioni
		Comp.	Prog.va Iniziale (Km)	Prog.va Finale (Km)	Estesa (Km)	Suddivisione in tratti		Coeff.			
						dal Km	al Km				
3 BIS	TIBERINA	FI	133.755	162.698	28.943	133.755	162.698	4.5	nota Comp.to FIRENZE 8164 28-04-2005		
3 BIS	TIBERINA	BO	162.698	250.565	87.867	162.698	250.565	4.5	nota Comp.to BOLOGNA 27451 06-12-2005		
4	VIA SALARIA	RM	12.100	144.958	132.858	12.100	15.000	4.5	nota Comp.to ROMA CRM-0020495-P 20-08-2014		
						15.000	26.000	4.5	nota Comp.to ROMA CRM-0020495-P 20-08-2014		
						26.000	41.000	4	nota Comp.to ROMA CRM-0017200-P 28-07-2016		
						41.000	70.400	3.5	nota Comp.to ROMA CRM-0020495-P 20-08-2014		
						70.400	82.700	4	nota Comp.to ROMA CRM-0025956-P 21-08-2009		
						82.700	93.950	4	nota Comp.to ROMA CRM-0025956-P 21-08-2009		
						93.950	144.958	3.5	nota Comp.to ROMA CRM-0020495-P 20-08-2014		
4	VIA SALARIA	AN	144.958	181.600	36.642	144.958	179.500	2	nota Comp.to ANCONA 5315 09-05-2005		
						179.500	181.600	4	nota Comp.to ANCONA 5315 09-05-2005		
4 DIR.	VIA SALARIA	RM	0.000	4.200	4.200	0.000	4.200	4.3	nota Comp.to ROMA CRM-0020495-P 20-08-2014		
5	VIA TIBURTINA VALERIA	AQ	65.000	70.000	5.000	65.000	70.000	3.5	nota Comp.to L'AQUILA CAQ-0022460-P 31-07-2008		
5	VIA TIBURTINA VALERIA	AQ	98.200	216.600	118.400	98.200	112.040	4	nota Comp.to L'AQUILA CAQ-0022460-P 31-07-2008		
						112.040	121.150	1.8	nota Comp.to L'AQUILA CAQ-0024228-P 27-09-2006		
						121.150	131.000	3.5	nota Comp.to L'AQUILA CAQ-0022460-P 31-07-2008		
						131.000	176.400	2	nota Comp.to L'AQUILA CAQ-0022460-P 31-07-2008		
						176.400	216.600	3.5	nota Comp.to L'AQUILA CAQ-0022460-P 31-07-2008		
5 QUATER	VIA TIBURTINA VALERIA	AQ	0.000	26.020	26.020	0.000	26.020	2.5	nota Comp.to L'AQUILA CAQ-0022460-P 31-07-2008		
6	VIA CASILINA	NA	151.418	192.270	40.852	151.418	171.300	3	DM 14/06/1965		
						171.300	192.270	4	DM 14/06/1965		
6 DIR.	VIA CASILINA	CB	0.000	11.830	11.830	0.000	11.830	3	DM 14/06/1965		
7	VIA APPIA	RM	13.350	144.830	131.480	13.350	23.800	4.5	nota Comp.to ROMA CRM-0020495-P 20-08-2014		
						23.800	30.450	0	T.I. Albano - Ariccia - Genzano		
						30.450	38.645	4	nota Comp.to ROMA CRM-0020495-P 20-08-2014		
						38.645	43.200	0	T.I. Velletri		
						43.200	50.360	3.5	nota Comp.to ROMA CRM-0020495-P 20-08-2014		
						50.360	54.700	0	T.I. Cisterna di Latina		
						54.700	99.000	4	nota Comp.to ROMA CRM-0020495-P 20-08-2014		
						99.000	106.000	3.8	nota Comp.to ROMA CRM-0020495-P 20-08-2014		
						106.000	118.900	3.5	nota Comp.to ROMA CRM-0020495-P 20-08-2014		
						118.900	121.200	0	T.I. Fondi		
						121.200	139.600	4	nota Comp.to ROMA CRM-0025956-P 21-08-2009		
						139.600	144.830	0	T.I. Formia - Scauri - Minturno		
7	VIA APPIA	RM	156.080	157.400	1.320	156.080	157.400	4	nota Comp.to ROMA CRM-0020495-P 20-08-2014		




Strade Statali		Giurisdizione Compartimentale				Giurisdizione Compartimentale			Annotazioni
		Comp.	Prog.va Iniziale (Km)	Prog.va Finale (Km)	Estesa (Km)	Suddivisione in tratti		Coeff. Kl	
						dal Km	al Km		
Numero	Denominazione								
7	VIA APPIA	NA	157.400	302.645	145.245	157.400	159.000	4	DM 14/06/1965
						158.000	284.070	4	nota Comp.to NAPOLI CNA-0032845-P 10-08-2010
						284.070	301.700	3	nota Comp.to NAPOLI 43690 31-10-2000
						301.700	302.645	4.5	nota Comp.to NAPOLI 43690 31-10-2000
7	VIA APPIA	NA	304.179	389.800	85.621	304.179	308.740	4.5	nota Comp.to NAPOLI 43690 31-10-2000
						308.740	361.925	3.5	nota Comp.to NAPOLI CNA-0032845-P 10-08-2010
						361.925	389.800	2.5	nota Comp.to NAPOLI CNA-0032845-P 10-08-2010
7	VIA APPIA	PZ	389.800	429.825	40.025	389.800	429.825	2	DM 14/06/1965
7	VIA APPIA	PZ	554.100	574.220	20.120	554.100	570.250	2	DM 14/06/1965
						570.250	574.220	3	nota Comp.to POTENZA CPZ-0018453-I 09-09-2016
7	VIA APPIA	PZ	580.740	591.741	11.001	580.740	584.200	3	nota Comp.to BARI 21789 28-07-2000
						584.200	591.741	2.8	nota Comp.to BARI 21789 28-07-2000
7	VIA APPIA	BA	591.741	713.540	121.799	591.741	630.500	2.8	nota Comp.to BARI 21789 28-07-2000
						630.500	644.700	3	nota Comp.to BARI 21789 28-07-2000
						644.700	679.000	3.5	nota Comp.to BARI 21789 28-07-2000
						679.000	713.540	4	nota Comp.to BARI CBA-0030712-P 26-08-2010
7 BIS	DI TERRA DI LAVORO	NA	0.000	45.850	45.850	0.000	10.200	3.5	DM 14/06/1965
						10.200	11.850	4	DM 14/06/1965
						11.850	18.900	4	DM 14/06/1965
						18.900	35.000	5	DM 14/06/1965
						35.000	45.850	4.5	DM 14/06/1965
7 BIS	DI TERRA DI LAVORO	NA	50.000	87.653	37.653	50.000	73.850	3	DM 14/06/1965
						73.850	83.450	3.5	DM 14/06/1965
						83.450	87.653	3	nota Comp.to NAPOLI CNA-0036170-P 21-09-2016
7 DIR/A	DEL TEMPIO DI GIOVE	RM	0.000	1.484	1.484	0.000	1.484	4	nota Comp.to ROMA CRM-0019181-P 19-07-2011
7 DIR/B	DI TERRACINA	RM	103.208	106.000	2.792	103.208	106.000	3.5	nota Comp.to ROMA CRM-0019181-P 19-07-2011
7 DIR/C	VIA APPIA	NA	12.000	24.335	12.335	12.000	24.335	3.5	nota Comp.to NAPOLI 43690 31-10-2000
7 QUATER	VIA DOMITIANA	RM	0.000	1.200	1.200	0.000	1.200	4	nota Comp.to ROMA CRM-0020495-P 20-08-2014
7 QUATER	VIA DOMITIANA	NA	1.200	55.040	53.840	1.200	3.000	4	DM 14/06/1965
						3.000	49.300	4	nota Comp.to NAPOLI CNA-0032845-P 10-08-2010
						49.300	55.040	4	DM 14/06/1965
7 RACC.	VIA APPIA	PZ	0.000	8.100	8.100	0.000	8.100	2.5	DM 03/08/1979
7 RACC/A	DI PORTO BADINO	RM	0.000	0.953	0.953	0.000	0.953	4	nota Comp.to ROMA CRM-0019181-P 19-07-2011
7 RACC/BIS	DI TERRA DI LAVORO	NA	0.000	1.525	1.525	0.000	1.525	3	nota Comp.to NAPOLI CNA-0036709-P 16-09-2014
7 RACC/TER	VIA APPIA	BA	0.000	1.140	1.140	0.000	1.140	3	nota Comp.to BARI CBA-0029819-O 04-09-2013




Strade Statali		Giurisdizione Compartimentale					Giurisdizione Compartimentale			Annotazioni
		Comp.	Prog.va Iniziate (Km)	Prog.va Finale (Km)	Estesa (Km)	Suddivisione in tratti		Coeff.		
						dal Km	al Km			
Numero	Denominazione									
7 TER	SALENTINA	BA	0.000	78.400	78.400	0.000	6.000	4	3.2	nota Comp.to BARI CBA-0030712-P 26-08-2010
						6.000	37.350	3.5	3.2	nota Comp.to BARI CBA-0030712-P 26-08-2010
						37.350	54.080	3.5	3.5	nota Comp.to BARI 21769 28-07-2000
						54.080	78.400	3.2	3.2	nota Comp.to BARI CBA-0030712-P 26-08-2010
7 VAR	VARIANTE FORMIA GARIGLIANO	RM	0.800	15.050	14.250	0.800	5.000	4.3	4.3	nota Comp.to ROMA CRM-0020495-P 20-08-2014
7 VAR/B	VARIANTE DI POTENZA	PZ	466.550	468.300	1.750	5.000	15.050	4.3	4.3	nota Comp.to ROMA CRM-0020495-P 20-08-2014
9	VIA EMILIA	BO	0.000	262.387	262.387	0.000	468.300	4	4	nota Comp.to POTENZA CPZ-0014848-P 26-07-2013
9	VIA EMILIA	MI	262.387	317.260	54.873	262.387	0.000	262.387	5	DM 14/06/1965
9 DIR	TANGENZIALE EST DI LODI	MI	0.000	4.366	4.366	0.000	317.260	5	5	DM 14/06/1965
9 VAR	TANGENZIALE NORD OVEST DI PARMA	BO	0.000	18.644	18.644	0.000	4.366	4.5	4.5	nota Comp.to MILANO CMI-0031719-P 25-07-2012
						12.200	18.644	4.5	4.5	nota Comp.to BOLOGNA 27451_06-12-2005
						12.200	18.644	4.5	4.5	nota Comp.to BOLOGNA CBO-0028305-P 14-07-2011
9 VAR/A	TANGENZIALE SUD DI PARMA	BO	0.000	7.375	7.375	0.000	7.375	4.5	4.5	nota Comp.to BOLOGNA CBO-0028305-P 14-07-2011
12	DELL'ABETONE E DEL BRENNERO	FI	3.219	7.030	3.811	3.219	7.030	3.5	3.5	nota Comp.to FIRENZE 8164 28-04-2005
12	DELL'ABETONE E DEL BRENNERO	FI	25.788	30.400	4.612	25.788	30.400	3.5	3.5	nota Comp.to FIRENZE 8164 28-04-2005
12	DELL'ABETONE E DEL BRENNERO	FI	34.930	91.450	56.520	34.930	91.450	3.5	3.5	nota Comp.to FIRENZE 8164 28-04-2005
12	DELL'ABETONE E DEL BRENNERO	BO	91.450	225.374	133.924	91.450	100.100	2.5	2.5	DM 14/06/1965
						100.100	177.200	3	3	DM 14/06/1965
						177.200	192.000	4	4	DM 14/06/1965
						192.000	225.374	3	3	DM 14/06/1965
12	DELL'ABETONE E DEL BRENNERO	MI	225.374	245.820	20.446	225.374	238.013	3	3	DM 14/06/1965
						238.013	245.820	3.5	3.5	DM 14/06/1965
12	DELL'ABETONE E DEL BRENNERO	VE	245.820	263.700	17.880	245.820	263.700	3.5	3.5	nota Comp.to VENEZIA CVE-0028337-P 28-07-2011
12	DELL'ABETONE E DEL BRENNERO	VE	269.430	326.180	56.750	269.430	278.800	3.5	3.5	nota Comp.to VENEZIA CVE-0028337-P 28-07-2011
						278.800	294.000	0	0	Centro Abitato Consegnato VERONA
						294.000	305.100	4	4	nota Comp.to VENEZIA 702 04-12-2000
						305.100	326.180	2.5	2.5	nota Comp.to VENEZIA 702 04-12-2000
12 DIR.	DELL' ABETONE E DEL BRENNERO	BO	0.000	2.200	2.200	0.000	2.200	3	3	nota Comp.to BOLOGNA CBO-0028305-P 14-07-2011
12 RADD.	DELL'ABETONE E DEL BRENNERO	FI	0.000	9.500	9.500	0.000	9.500	3.5	3.5	nota Comp.to FIRENZE CFI-0021174-I 14-09-2016
12 VAR.	VARIANTE DI ISOLA DELLA SCALA	VE	0.000	5.758	5.758	0.000	5.758	4	4	nota Comp.to VENEZIA CVE-0037825-P 09-09-2008
12 VAR/A	VARIANTE DI MIRANDOLA	BO	0.000	6.816	6.816	0.000	6.816	3	3	nota Comp.to BOLOGNA CBO-0028595-P 30-07-2012
12 VAR/B	VARIANTE DI PONTE A MORIANO	FI	0.000	4.000	4.000	0.000	4.000	3.5	3.5	nota Comp.to FIRENZE CFI-0025476-I 09-09-2014
13	PONTEBBANA	VE	7.252	63.297	56.045	7.252	9.220	4	4	DM 14/06/1965
						9.220	11.009	0	0	Centro Abitato Consegnato Mogliano Veneto
						11.009	19.207	4	4	DM 14/06/1965



Strade Statali		Giurisdizione Compartimentale				Giurisdizione Compartimentale			Annotazioni			
		Comp.		Prog.va Iniziata		Prog.va Finale		Estesa		Suddivisione in tratti		Coeff.
		(Km)	(Km)	(Km)	(Km)	(Km)	(Km)	dal Km	al Km	Kl		
13	PONTEBBANA	VE	7.252	63.297	56.045	19.207	26.090	0	Centro Abitato Consegnato Treviso		DM 14/06/1965	
						26.090	26.400	4			DM 14/06/1965	
						26.400	46.175	3.5			DM 14/06/1965	
						46.175	50.900	0	Centro Abitato Consegnato Conegliano		DM 14/06/1965	
						50.900	55.100	3.5			DM 14/06/1965	
						55.100	63.297	2.5			DM 14/06/1965	
13	PONTEBBANA	TS	213.000	228.811	15.811	213.000	228.811	1.8			DM 14/06/1965	
14	DELLA VENEZIA GIULIA	VE	2.900	60.450	57.550	2.900	4.580	4	nota Comp.to VENEZIA 702 12-05-2005			
						4.580	5.622	0	Centro Abitato Consegnato Venezia			
						5.622	13.000	4	nota Comp.to VENEZIA 702 12-05-2005			
						13.000	34.270	3.5	nota Comp.to VENEZIA 702 12-05-2005			
						34.270	37.860	0	Centro Abitato Consegnato San Dona Piave			
						37.860	60.450	3	nota Comp.to VENEZIA 702 12-05-2005			
14	DELLA VENEZIA GIULIA	VE	67.350	76.061	8.711	67.350	76.061	3.5	nota Comp.to VENEZIA 702 12-05-2005			
14	DELLA VENEZIA GIULIA	TS	161.150	167.980	6.830	161.150	167.980	1.8	DM 14/06/1965			
14 RACC.	DELLA VENEZIA GIULIA	TS	0.000	1.995	1.995	0.000	1.995	2.5	DM 14/06/1965			
14 VAR.	VARIANTE DI PORTOGRUARO	VE	0.000	8.858	8.858	0.000	5.236	3.5	nota Comp.to VENEZIA CVE-0028585-P 30-07-2009			
						5.236	8.858	3.5	nota Comp.to VENEZIA CVE-0028966-P 02-09-2014			
14 VAR/A	VARIANTE DI MUSILE DI PIAVE	VE	0.000	6.760	6.760	0.000	6.760	3.5	nota Comp.to VENEZIA 702 12-05-2005			
14 VAR/B	VARIANTE DI SAN DONA DI PIAVE	VE	0.000	5.600	5.600	0.000	5.600	3.5	nota Comp.to VENEZIA CVE-0028585-P 30-07-2009			
16	ADRIATICA	VE	4.340	69.514	65.174	4.340	7.200	5	DM 14/06/1965			
						7.200	20.700	4	DM 14/06/1965			
						20.700	23.120	0	Centro Abitato Consegnato Monselice			
						23.120	37.800	3	DM 14/06/1965			
						37.800	44.600	4	DM 14/06/1965			
						44.600	69.514	3	DM 14/06/1965			
16	ADRIATICA	BO	69.514	129.020	59.506	69.514	85.300	4.5	DM 14/06/1965			
						85.300	129.020	3	DM 14/06/1965			
16	ADRIATICA	BO	135.990	223.410	87.420	135.990	144.000	3	DM 14/06/1965			
						144.000	172.839	3.5	DM 14/06/1965			
						172.839	223.410	4.5	DM 14/06/1965			
16	ADRIATICA	AN	223.410	391.661	168.251	223.410	288.340	3	nota Comp.to ANCONA CAN-0015379-P 31-08-2012			
						288.340	308.790	4	nota Comp.to ANCONA CAN-0015379-P 31-08-2012			
						308.790	391.661	3	nota Comp.to ANCONA CAN-0015379-P 31-08-2012			
16	ADRIATICA	AQ	391.661	439.500	47.839	391.661	391.800	3	nota Comp.to ANCONA CAN-0015379-P 31-08-2012			




Strade Statali		Giurisdizione Compartimentale				Giurisdizione Compartimentale			Giurisdizione Compartimentale		Annotazioni
		Comp.	Prog.va Iniziale (Km)	Prog.va Finale (Km)	Estesa (Km)	Suddivisione in tratti		Coeff.			
						dal Km	al Km				
16	ADRIATICA	AQ	391.661	439.500	47.839	391.800	406.060	4	DM 14/06/1965	nota Comp.to L'AQUILA CAQ-0022460-P 31-07-2008	
						406.060	411.310	3			
						416.060	416.060	4		nota Comp.to L'AQUILA CAQ-0022460-P 31-07-2008	
						416.060	421.600	3		DM 14/06/1965	
						421.600	431.730	4		nota Comp.to L'AQUILA CAQ-0022460-P 31-07-2008	
						431.730	437.940	3		DM 14/06/1965	
						437.940	439.500	4		nota Comp.to L'AQUILA CAQ-0022460-P 31-07-2008	
16	ADRIATICA	AQ	459.430	524.600	65.170	459.430	524.600	3		nota Comp.to L'AQUILA 6347 05-04-2000	
16	ADRIATICA	CB	524.600	542.500	17.900	524.600	531.880	2		DM 14/06/1965	
						531.880	542.500	4		DM 14/06/1965	
16	ADRIATICA	CB	543.200	559.877	16.677	543.200	547.240	4		DM 14/06/1965	
						547.240	559.877	2.5		DM 14/06/1965	
16	ADRIATICA	BA	606.600	670.500	63.900	606.600	670.500	4		nota Comp.to BARI CBA-0029453-P 01-09-2009	
16	ADRIATICA	BA	682.000	859.900	177.900	682.000	709.200	4		nota Comp.to BARI CBA-0029453-P 01-09-2009	
						709.200	715.500	4.5		nota Comp.to BARI CBA-0029453-P 01-09-2009	
						715.500	790.000	4.5		nota Comp.to BARI CBA-0029453-P 01-09-2009	
						790.000	810.900	5		nota Comp.to BARI 21789 28-07-2000	
						810.900	859.900	4.5		nota Comp.to BARI 21789 28-07-2000	
16	ADRIATICA	BA	912.920	917.450	4.530	912.920	912.950	3		DM 14/06/1965	
						912.950	917.450	4		nota Comp.to BARI 21789 28-07-2000	
16	ADRIATICA	BA	949.300	953.943	4.643	949.300	953.943	2.5		nota Comp.to BARI CBA-0029453-P 01-09-2009	
16	ADRIATICA	BA	957.500	1.000.044	42.544	957.500	962.200	3.5		nota Comp.to BARI CBA-0030712-P 26-08-2010	
						962.200	984.205	3.5		nota Comp.to BARI CBA-0030712-P 26-08-2010	
						984.205	1.000.044	2.5		nota Comp.to BARI CBA-0029453-P 01-09-2009	
16 DIR/B	DEL PORTO DI ANCONA	AN	0.780	2.225	1.445	0.780	2.225	4		nota Comp.to ANCONA 5315 09-05-2005	
16 DIR/C	DEL PORTO DI PESCARA	AQ	0.000	3.300	3.300	0.000	3.300	5		nota Comp.to L'AQUILA CAQ-0022460-P 31-07-2008	
16 VAR	VARIANTE DI ALFONSINE	BO	0.000	8.573	8.573	0.000	8.573	3		nota Comp.to BOLOGNA CBO-0033351-P 17-09-2014	
16 VAR/A	VARIANTE DI ARGENTA	BO	0.000	7.320	7.320	0.000	7.320	3		nota Comp.to BOLOGNA CBO-0030748-P 10-09-2015	
17	DELL'APPENNINO ABRUZZESE ED APPULO SANNITICO	RM	0.000	12.250	12.250	0.000	12.250	3		nota Comp.to ROMA CRM-0020495-P 20-08-2014	
17	DELL'APPENNINO ABRUZZESE ED APPULO SANNITICO	AQ	12.250	68.592	56.342	12.250	31.400	3		nota Comp.to L'AQUILA CAQ-0022460-P 31-07-2008	
						31.400	35.750	2.5		DM 14/06/1965	
						35.750	68.592	3.5		nota Comp.to L'AQUILA CAQ-0022460-P 31-07-2008	
17	DELL'APPENNINO ABRUZZESE ED APPULO SANNITICO	AQ	88.287	151.035	62.748	88.287	101.500	3.5		nota Comp.to L'AQUILA CAQ-0022460-P 31-07-2008	
						101.500	151.035	3		nota Comp.to L'AQUILA CAQ-0022460-P 31-07-2008	
17	DELL'APPENNINO ABRUZZESE ED APPULO SANNITICO	CB	151.035	214.725	63.690	151.035	177.850	1.8		DM 14/06/1965	




Numero	Denominazione	Strade Statali				Giurisdizione Compartimentale				Giurisdizione Compartimentale				Annotazioni
		Comp.		Prog.va Iniziata		Prog.va Finale		Estesa (Km)	Suddivisione in tratti		Coeff. KI			
		(Km)	(Km)	(Km)	(Km)	dal Km	al Km							
17	DELL'APPENNINO ABRUZZESE ED APPULO SANNITICO	CB	151.035	214.725	63.690	214.725	214.725	177.850	177.850	214.725	3		DM 14/06/1965 nota Comp.to CAMPOBASSO CCB-0011781-P 09-07-2009	
17	DELL'APPENNINO ABRUZZESE ED APPULO SANNITICO	BA	273.379	284.000	10.621	284.000	284.000	273.379	273.379	284.000	3	nota Comp.to BARI CBA-0030712-P 26-08-2010		
17	DELL'APPENNINO ABRUZZESE ED APPULO SANNITICO	BA	305.170	336.000	30.830	336.000	30.830	305.170	317.750	317.750	3	nota Comp.to BARI CBA-0030712-P 26-08-2010		
								317.750	321.000	321.000	3	nota Comp.to BARI 21789 28-07-2000		
								321.000	336.000	336.000	4	nota Comp.to BARI 21789 28-07-2000		
17 VAR	VARIANTE DI VOLTURARA	BA	0.000	14.250	14.250	14.250	14.250	0.000	0.000	14.250	3	nota Comp.to BARI CBA-0029453-P 01-09-2009		
17 VAR/A	ISERNIA - CASTEL DI SANGRO	CB	0.000	18.700	18.700	18.700	18.700	0.000	0.000	18.700	3	Comp.to CAMPOBASSO CCB-0015816-P 22-08-2012		
18	TIRRENA INFERIORE	NA	54.590	220.610	166.020	220.610	166.020	54.590	73.100	73.100	3.5	DM 14/06/1965		
								73.100	146.700	146.700	2.5	DM 14/06/1965		
								146.700	212.400	212.400	2	DM 14/06/1965		
								212.400	220.610	220.610	3	DM 14/06/1965		
18	TIRRENA INFERIORE	PZ	220.610	243.786	23.176	243.786	23.176	220.610	243.786	243.786	3	DM 14/06/1965		
18	TIRRENA INFERIORE	CZ	243.786	389.000	145.214	389.000	145.214	243.786	288.400	288.400	3	DM 14/06/1965		
								288.400	303.400	303.400	2.2	DM 14/06/1965		
								303.400	349.600	349.600	2.5	DM 14/06/1965		
								349.600	370.000	370.000	2.2	DM 14/06/1965		
								370.000	389.000	389.000	2	DM 14/06/1965		
18	TIRRENA INFERIORE	CZ	417.000	535.132	118.132	535.132	118.132	417.000	435.300	435.300	2.2	DM 14/06/1965		
								435.300	442.400	442.400	2.5	DM 14/06/1965		
								442.400	468.970	468.970	2.2	DM 14/06/1965		
								468.970	497.500	497.500	2.8	DM 14/06/1965		
								497.500	527.710	527.710	3	DM 14/06/1965		
								527.710	535.132	535.132	3.5	DM 14/06/1965		
18 VAR	VARIANTE DEL VIADOTTO ALENTO	NA	0.000	7.200	7.200	7.200	7.200	0.000	0.000	7.200	3	nota Comp.to NAPOLI CNA-0032796-P 29-08-2013		
19	IDELLE CALABRIE	NA	0.000	102.170	102.170	102.170	102.170	0.000	0.000	9.245	3.5	DM 14/06/1965		
								9.245	47.200	47.200	2.5	DM 14/06/1965		
								47.200	102.170	102.170	2.5	DM 14/06/1965		
19	IDELLE CALABRIE	PZ	102.170	109.600	7.430	109.600	7.430	102.170	109.600	109.600	2.5	DM 14/06/1965		
20	DEL COLLE DI TENDA E DI VALLE ROJA	TO	80.740	110.401	29.661	110.401	29.661	80.740	110.401	110.401	4	nota Comp.to TORINO CTO-0026560-P 31-07-2009		
20	DEL COLLE DI TENDA E DI VALLE ROJA	GE	133.782	150.850	17.068	150.850	17.068	133.782	150.850	150.850	3	nota Comp.to GENOVA CGE-0010490-P 19-09-2008		
21	DELLA MADDALENA	TO	0.000	59.708	59.708	59.708	59.708	0.000	0.000	59.708	4	nota Comp.to TORINO 9228 20-04-2005		
24	DEL MONGINEVRO	TO	55.200	96.540	41.340	96.540	41.340	55.200	96.540	96.540	4	nota Comp.to TORINO 9228 20-04-2005		
25	DEL MONCENISIO	TO	15.634	70.060	54.426	70.060	54.426	15.634	51.695	51.695	3.5	nota Comp.to TORINO 9228 20-04-2005		
								51.695	70.060	70.060	2.5	nota Comp.to TORINO 9228 20-04-2005		
26	IDELLA VALLE D'AOSTA	TO	1.950	48.205	46.255	48.205	46.255	1.950	48.205	48.205	3	nota Comp.to TORINO 9228 20-04-2005		




Strade Statali		Giurisdizione Compartimentale				Giurisdizione Compartimentale			Amministrazioni	
		Comp.		Prog.va		Estesa		Suddivisione in tratti		Coef.
		Prog.va Iniziale (Km)	Prog.va Finale (Km)	Prog.va Iniziale (Km)	Prog.va Finale (Km)	dal Km	al Km	Kl		
26	DELLA VALLE D'AOSTA	AO	48.205	156.346	108.141	97.000	102.200	5	nota Comp.to AOSTA CAO-0005918-P 29-07-2008	
						102.200	107.700	4	nota Comp.to AOSTA CAO-0005918-P 29-07-2008	
						107.700	144.275	3	nota Comp.to AOSTA CAO-0005918-P 29-07-2008	
						144.275	156.346	2	nota Comp.to AOSTA CAO-0005918-P 29-07-2008	
26 DIR.	DELLA VALLE D'AOSTA	AO	0.000	10.474	10.474	0.000	3.300	3	DM 14/06/1965	
						3.300	8.375	4	nota Comp.to AOSTA CAO-0005918-P 29-07-2008	
						8.375	10.474	5	nota Comp.to AOSTA CAO-0005918-P 29-07-2008	
27	DEL GRAN SAN BERNARDO	AO	0.000	6.175	6.175	0.000	4.200	0	nota Comp.to AOSTA CAO-0007857-P 04-09-2015	
						4.200	6.175	5	nota Comp.to AOSTA CAO-0007857-P 04-09-2015	
27	DEL GRAN SAN BERNARDO	AO	7.500	33.910	26.410	7.500	20.000	5	nota Comp.to AOSTA CAO-0007857-P 04-09-2015	
						20.000	33.910	2	nota Comp.to AOSTA CAO-0007857-P 04-09-2015	
27 VAR.	VARIANTE DI GIGNOD	AO	0.000	2.187	2.187	0.000	2.187	5	nota Comp.to AOSTA CAO-0008208-P 27-08-2009	
28	DEL COLLE DI NAVA	TO	8.300	94.944	86.644	8.300	94.944	3.5	nota Comp.to TORINO 9228 20-04-2005	
28	DEL COLLE DI NAVA	GE	94.944	138.500	43.556	94.944	138.500	4	nota Comp.to GENOVA CGE-0010490-P 19-09-2008	
28 VAR.	VARIANTE DI CHIUSAVECCHIA	GE	0.000	2.300	2.300	0.000	2.300	4	ex NSA 342 - nota Comp.to GENOVA CGE-0007576-P 20-	
28 VAR/A	VARIANTE DI PIEVE DI TECO	GE	0.000	2.300	2.300	0.000	2.300	4	ex NSA 375 - nota Comp.to GENOVA CGE-0008127-P 10-	
29	DEL COLLE DI CADIBONA	GE	115.150	132.647	17.497	115.150	132.647	3	DM 14/06/1965	
29 VAR.	VARIANTE DI CARCARE E COLLINA VISPA	GE	0.000	4.480	4.480	0.000	4.480	4	ex NSA 338 - nota Comp.to GENOVA CGE-0007576-P 20-	
30	DIVAL BORMIDA	GE	67.580	68.760	1.180	67.580	68.760	2.5	DM 14/06/1965	
32	TICINESE	TO	3.962	32.640	28.678	3.962	32.640	4	nota Comp.to TORINO 9228 20-04-2005	
33	DEL SEMPIONE	MI	11.151	56.006	44.855	11.151	55.710	5	DM 14/06/1965	
						55.710	56.006	3.8	DM 14/06/1965	
33	DEL SEMPIONE	TO	56.006	144.430	88.424	56.006	144.430	4.5	nota Comp.to TORINO 9228 20-04-2005	
34	DEL LAGO MAGGIORE	TO	0.000	39.339	39.339	0.000	39.339	4.5	nota Comp.to TORINO 9228 20-04-2005	
36	DEL LAGO DI COMO E DELLO SPLUGA	MI	8.555	149.519	140.964	8.555	85.628	5	DM 14/06/1965	
						95.628	122.600	3.5	DM 14/06/1965	
						122.600	149.519	2	DM 14/06/1965	
36 RACC	RACCORDO LECCO - VALSASSINA	MI	0.000	9.015	9.015	0.000	9.015	5	nota Comp.to MILANO CMI-0031719-P 25-07-2012	
37	DEL MALOJA	MI	0.000	10.012	10.012	0.000	10.012	3.5	DM 14/06/1965	
38	DELLO STELVIO	MI	8.150	124.306	116.156	8.150	31.800	3.5	DM 14/06/1965	
						31.800	44.900	4.5	DM 14/06/1965	
						44.900	96.900	3	DM 14/06/1965	
						96.900	108.500	4.5	DM 14/06/1965	




Strade Statali		Giurisdizione Compartimentale				Giurisdizione Compartimentale			Annotazioni
		Comp.	Prog.va Iniziata (Km)	Prog.va Finale (Km)	Estesa (Km)	Suddivisione in tratti		Coeff. Kl	
						dal Km	al Km		
Numero	Denominazione								
38	DELLO STELVIO	MI	8.150	124.306	116.156	108.500	124.306	1	DM 14/06/1965
38 DIR/A	DELLO STELVIO	MI	0.000	1.700	1.700	0.000	1.700	3	DM 14/06/1965
38 DIR/B	DELLO STELVIO	MI	0.000	0.200	0.200	0.000	0.200	1	DM 14/06/1965
38 VAR.	VARIANTE DI MORBEGNO	MI	0.000	9.301	9.301	0.000	9.301	5	nota Comp.to MILANO CMI-0030725-P 16-09-2014
39	DEL PASSO DI APRICA	MI	0.000	29.080	29.080	0.000	10.000	2.5	DM 14/06/1965
						10.000	15.000	4	DM 14/06/1965
						15.000	29.080	2.5	DM 14/06/1965
42	DEL TONALE E DELLA MENDOLA	MI	21.800	147.846	126.046	21.800	28.200	5	nota Comp.to MILANO CMI-0036582-P 24-07-2008
						28.200	82.200	3	nota Comp.to MILANO CMI-0036582-P 24-07-2008
						82.200	135.900	1.5	nota Comp.to MILANO CMI-0036582-P 24-07-2008
						135.900	147.846	4	nota Comp.to MILANO CMI-0036582-P 24-07-2008
42 DIR	DEL TONALE E DELLA MENDOLA	MI	0.000	0.800	0.800	0.000	0.800	4	nota Comp.to MILANO CMI-0027501-P 21-09-2016
45	DIVAL TREBBIA	GE	11.150	53.729	42.579	11.150	29.658	3	nota Comp.to GENOVA CGE-0010490-P 19-09-2008
						29.658	53.729	2.5	nota Comp.to GENOVA CGE-0010490-P 19-09-2008
45	DIVAL TREBBIA	BO	61.720	141.162	79.442	61.720	133.800	2.5	DM 14/06/1965
						133.800	135.700	3.5	DM 14/06/1965
						135.700	141.162	0	nota Comp.to BOLOGNA CBO-0030748-P 10-09-2015
45 BIS	GARDESANA OCCIDENTALE	MI	47.948	106.848	58.900	47.948	52.948	5	DM 14/06/1965
						52.948	106.848	3	DM 14/06/1965
45 TER	GARDESANA OCCIDENTALE	MI	0.000	4.500	4.500	0.000	4.500	5	nota Comp.to MILANO CMI-0031719-P 25-07-2012
45 VAR	DEL TORRENTE BISAGNO	GE	0.000	0.630	0.630	0.000	0.630	4	ex NSA 293 - nota Comp.to GENOVA CGE-0010490-P 19-
47	DELLA VALSUGANA	VE	29.950	73.000	43.050	29.950	73.000	4	nota Comp.to VENEZIA 702 12-05-2005
50	DEL GRAPPA E DEL PASSO ROLLE	VE	0.000	43.860	43.860	0.000	3.000	2.8	DM 14/06/1965
						3.000	3.480	3.5	DM 14/06/1965
						3.480	10.712	0	Centro Abitato Consegnato Belluno
						10.712	12.400	3.5	DM 14/06/1965
						12.400	32.445	2.8	DM 14/06/1965
						32.445	35.455	3.5	DM 14/06/1965
						35.455	39.226	0	Centro Abitato Consegnato Felitre
						39.226	42.226	3.5	DM 14/06/1965
						42.226	43.860	2.5	DM 14/06/1965
50 BIS/VAR	DEL GRAPPA E DEL PASSO ROLLE	VE	0.000	19.818	19.818	0.000	10.300	3	nota Comp.to VENEZIA 702 12-05-2005
						10.300	19.818	4	nota Comp.to VENEZIA CVE-0028585-P 30-07-2009
						0.000	5.950	3	DM 14/06/1965
51	DI ALEMAGNA	VE	0.000	118.150	118.150	0.000	13.230	0	Centro Abitato Consegnato Vittorio Veneto




Strade Statali		Giurisdizione Compartimentale				Giurisdizione Compartimentale				Annotazioni	
		Comp. Prog.va Iniziale		Prog.va Finale		Estesa		Suddivisione in tratti		Coeff.	
		(Km)	(Km)	(Km)	(Km)	(Km)	al Km	Kl			
51	DI ALEMAGNA	VE	0.000	118.150	118.150	118.150	118.150	13.230	15.300	3	DM 14/06/1965
								15.300	24.396	2.5	DM 14/06/1965
								24.396	35.500	2.5	nota Comp.to VENEZIA CVE-0028585-P 30-07-2009
								35.500	97.000	3.5	DM 14/06/1965
								97.000	110.000	4.5	DM 14/06/1965
								110.000	118.150	2	DM 14/06/1965
51 BIS	DI ALEMAGNA	VE	0.000	12.480	12.480	12.480	12.480	0.000	12.480	3.5	DM 14/06/1965
52	CARNICA	VE	64.137	110.200	46.063	64.137	89.031	64.137	89.031	2.5	DM 14/06/1965
52 BIS	CARNICA	TS	0.882	32.875	31.993	0.882	32.875	0.882	32.875	1.8	DM 14/06/1965
52 BIS/DIR	CARNICA	TS	0.000	2.320	2.320	0.000	2.320	0.000	2.320	2.5	nota Comp.to TRIESTE CTS-0008555-P 07-09-2016
53	POSTUMIA	VE	4.065	22.950	18.885	4.065	5.900	4.065	5.900	4.5	DM 14/06/1965
								5.900	22.950	4.5	nota Comp.to VENEZIA 702 12-05-2005
54	DEL FRIULI	TS	3.691	34.121	30.430	3.691	19.000	3.691	19.000	2.5	DM 14/06/1965
								19.000	34.121	2	DM 14/06/1965
54	DEL FRIULI	TS	81.325	104.582	23.257	81.325	104.582	81.325	104.582	1.8	DM 14/06/1965
54 DIR	DEL FRIULI	TS	0.000	3.270	3.270	0.000	3.270	0.000	3.270	3	nota Comp.to TRIESTE (ex NSA 118) 16347/05 07-07-2005
55	DELL'ISONZO	TS	2.922	18.520	15.598	2.922	18.520	2.922	18.520	2	DM 14/06/1965
58	DELLA CARNIOLA	TS	9.229	9.510	0.281	9.229	9.510	9.229	9.510	1.8	DM 14/06/1965
62	DELLA CISA	GE	2.400	7.950	5.550	2.400	7.950	2.400	7.950	3	DM 14/06/1965
62	DELLA CISA	FI	7.950	56.214	48.264	7.950	56.214	7.950	56.214	3	nota Comp.to FIRENZE CFI-0021174-I 14-09-2016
62	DELLA CISA	BO	56.214	120.528	64.314	56.214	95.160	56.214	95.160	2.5	DM 14/06/1965
								95.160	108.600	3	DM 14/06/1965
								108.600	111.260	3.5	DM 14/06/1965
								111.260	120.528	0	nota Comp.to BOLOGNA CBO-0030748-P 10-09-2015
63	DEL VALICO DEL CERRETO	FI	0.000	35.691	35.691	0.000	35.691	0.000	35.691	2.5	DM 14/06/1965
63	DEL VALICO DEL CERRETO	BO	35.691	106.500	70.809	35.691	105.000	35.691	105.000	2.5	DM 14/06/1965
								105.000	106.500	3.5	DM 14/06/1965
64	PORRETTANA	FI	0.800	31.110	30.310	0.800	31.110	0.800	31.110	3	nota Comp.to FIRENZE CFI-0021174-I 14-09-2016
64	PORRETTANA	BO	31.110	142.187	111.077	31.110	85.000	31.110	85.000	2.5	DM 14/06/1965
								85.000	104.600	4.5	DM 14/06/1965
								104.600	134.500	3	DM 14/06/1965
								134.500	137.580	4	DM 14/06/1965
64 VAR	VARIANTE DI SASSO MARCONI	BO	0.000	8.782	8.782	0.000	8.782	0.000	8.782	3	nota Comp.to BOLOGNA CBO-0028305-P 14-07-2011




Strade Statali		Giurisdizione Compartimentale				Giurisdizione Compartimentale			Annotazioni
		Comp.	Prog.va Iniziale (Km)	Prog.va Finale (Km)	Estesa (Km)	Suddivisione in tratti	Coef.	Kl	
64 VAR/A	DI GAGGIO MONTANO	BO	0.000	6.950	6.950	0.000	6.950	3	nota Comp.to BOLOGNA CBF-0030748-P 10-09-2015
67	TOSCO ROMAGNOLA	FI	14.800	92.870	77.870	14.800	17.758	3.5	nota Comp.to FIRENZE CFI-0021174-I 14-09-2016
						17.758	24.773	0	T.I. PONTEDERA
						24.773	34.038	3.5	nota Comp.to FIRENZE CFI-0021174-I 14-09-2016
						34.038	41.625	0	T.I. SAN MINIATO
						41.625	47.500	3.5	nota Comp.to FIRENZE CFI-0021174-I 14-09-2016
						47.500	52.100	0	T.I. EMPOLI
						52.100	65.680	3.5	nota Comp.to FIRENZE CFI-0021174-I 14-09-2016
						65.680	88.678	0	T.I. LASTRA A SIGNA
						88.678	92.670	4	nota Comp.to FIRENZE CFI-0021174-I 14-09-2016
67	TOSCO ROMAGNOLA	FI	93.300	142.269	48.969	93.300	101.867	4	nota Comp.to FIRENZE CFI-0021174-I 14-09-2016
						101.867	142.269	2.5	nota Comp.to FIRENZE 8164 28-04-2005
67	TOSCO ROMAGNOLA	BO	142.269	232.377	90.108	142.269	183.200	2.5	DM 14/06/1965
						183.200	197.100	3.5	DM 14/06/1965
						197.100	210.500	3	DM 14/06/1965
						210.500	232.377	4.5	nota Comp.to BOLOGNA 27451 06-12-2005
67 BIS	TOSCO ROMAGNOLA	FI	0.000	19.700	19.700	0.000	19.700	3.5	nota Comp.to FIRENZE CFI-0021174-I 14-09-2016
67 VAR	VARIANTE DI IELLERA	FI	0.000	0.800	0.800	0.000	0.800	4	nota Comp.to FIRENZE CFI-0021174-I 14-09-2016
72	DI SAN MARINO	BO	0.000	10.654	10.654	0.000	10.654	3	DM 14/06/1965
73	SENESE ARETINA	FI	100.487	150.900	50.413	100.487	150.900	4.5	nota Comp.to FIRENZE CFI-0021174-I 14-09-2016
73 BIS	SENESE ARETINA	FI	167.398	178.450	11.052	167.398	178.450	4	nota Comp.to FIRENZE CFI-0025476-I 09-09-2014
73 BIS	DI BOCCA TRABARIA	PG	0.000	16.804	16.804	0.000	16.804	2.5	nota Comp.to PERUGIA CFG-0019757-P 17-09-2008
73 BIS	DI BOCCA TRABARIA	AN	16.804	68.940	52.136	16.804	68.940	2	DM 14/06/1965
73 BIS	DI BOCCA TRABARIA	AN	72.280	111.570	39.290	72.280	78.000	2	DM 14/06/1965
						78.000	111.570	4	nota Comp.to ANCONA 5315 09-05-2005
73 BISVAR	DI URBINO	AN	0.000	3.050	3.050	0.000	3.050	3	nota Comp.to ANCONA CAN-0021570-P 26-08-2008
73 VAR	SENESE ARETINA	FI	150.900	163.200	12.300	150.900	163.200	4.5	nota Comp.to FIRENZE CFI-0021270-P 06-08-2013
75	CENTRALE UMBRA	PG	0.000	25.480	25.480	0.000	25.480	4.6	nota Comp.to PERUGIA CFG-0018444-P 28-08-2009
76	DELLA VAL D'ESINO	PG	0.000	3.314	3.314	0.000	3.314	3.6	nota Comp.to PERUGIA CFG-0018444-P 28-08-2009
76	DELLA VAL D'ESINO	AN	3.314	74.444	71.130	3.314	8.700	2	DM 14/06/1965
						8.700	20.700	4	nota Comp.to ANCONA 5315 09-05-2005
						20.700	33.840	3	nota Comp.to ANCONA 5315 09-05-2005
						33.840	74.444	4	nota Comp.to ANCONA 5315 09-05-2005
76 dir	DELL' AEROPORTO RAFFAELLO SANZIO	AN	0.000	1.691	1.691	0.000	1.691	4	nota Comp.to ANCONA 5315 09-05-2005
77	DELLA VAL DI CHIENTI	PG	1.050	27.844	26.794	1.050	27.844	3.1	nota Comp.to PERUGIA CFG-0018444-P 28-08-2009




Strade Statali		Giurisdizione Compartimentale				Giurisdizione Compartimentale			Giurisdizione Compartimentale		Annotazioni
		Comp.	Prog.va Iniziale (Km)	Prog.va Finale (Km)	Estesa (Km)	Suddivisione in tratti		Coeff.			
						dal Km	al Km				
Numero	Denominazione										
77	DELLA VAL DI CHIENTI	AN	27.844	45.275	17.431	27.844	45.275	2	nota Comp.to ANCONA CAN-0014027-P 07-09-2015		
77	DELLA VAL DI CHIENTI	AN	52.556	109.900	57.344	52.556	109.900	4	nota Comp.to ANCONA CAN-0003067-P 16-02-2012		
77 VAR	DELLA VAL DI CHIENTI	PG	0.000	17.075	17.075	0.000	17.075	4	nota Comp.to PERUGIA CFG-0015207-P 19-09-2016		
77 VAR	DELLA VAL DI CHIENTI	AN	17.075	17.420	0.345	17.075	17.420	4	nota Comp.to ANCONA CAN-0015941-P 21-09-2016		
77 VAR	DELLA VAL DI CHIENTI	PG	17.420	17.775	0.355	17.420	17.775	4	nota Comp.to PERUGIA CFG-0015207-P 19-09-2016		
77 VAR	DELLA VAL DI CHIENTI	AN	17.775	41.073	23.298	17.775	41.073	4	nota Comp.to ANCONA CAN-0015941-P 21-09-2016		
79	TERNANA	RM	0.000	19.010	19.010	0.000	19.010	3.5	nota Comp.to ROMA CRM-0020495-P 20-08-2014		
79	TERNANA	PG	19.010	21.232	2.222	19.010	21.232	2.9	nota Comp.to PERUGIA CFG-0017727-P 27-07-2011		
79 BIS	TERNANA	PG	0.000	7.968	7.968	0.000	7.968	2.5	nota Comp.to PERUGIA CFG-0017204-P 16-09-2014		
80	DEL GRAN SASSO D'ITALIA	AQ	0.000	100.058	100.058	0.000	4.480	0	Centro Abitato Consegnato L'AQUILA		
						4.480	10.200	3	nota Comp.to L'AQUILA CAQ-0022121-P 03-09-2009		
						10.200	60.700	2	nota Comp.to L'AQUILA CAQ-0022121-P 03-09-2009		
						60.700	72.900	2.5	nota Comp.to L'AQUILA CAQ-0022121-P 03-09-2009		
						72.900	82.500	0	Centro Abitato Consegnato TERAMO		
						82.500	98.950	3	nota Comp.to L'AQUILA CAQ-0022121-P 03-09-2009		
						98.950	100.058	0	Centro Abitato Consegnato GIULIANOVA		
80 RACC.	DI TERAMO	AQ	0.000	17.341	17.341	0.000	15.820	5	nota Comp.to L'AQUILA CAQ-0022121-P 03-09-2009		
						15.820	17.341	4	nota Comp.to L'AQUILA CAQ-0022170-P 03-09-2009		
80 VAR.	VARIANTE DI TERAMO	AQ	0.000	5.526	5.526	0.000	5.526	4	nota Comp.to L'AQUILA CAQ-0024450-P 03-08-2011		
81	PICENO APRUTINA	AQ	11.498	186.070	174.572	11.498	33.300	2.5	nota Comp.to L'AQUILA CAQ-0022121-P 03-09-2009		
						33.300	35.246	2.5	DM 14/06/1965		
						35.246	88.070	2.5	nota Comp.to L'AQUILA CAQ-0022121-P 03-09-2009		
						88.070	103.000	1.5	nota Comp.to L'AQUILA CAQ-0022460-P 31-07-2008		
						103.000	127.000	2	nota Comp.to L'AQUILA CAQ-0022460-P 31-07-2008		
						127.000	132.710	2.5	nota Comp.to L'AQUILA CAQ-0022460-P 31-07-2008		
						132.710	134.665	3	DM 14/06/1965		
						134.665	136.350	2.5	nota Comp.to L'AQUILA CAQ-0022460-P 31-07-2008		
						136.350	140.740	3	DM 14/06/1965		
						140.740	144.100	1.8	DM 14/06/1965		
						144.100	172.000	3	nota Comp.to L'AQUILA CAQ-0022460-P 31-07-2008		
						172.000	185.900	2.5	nota Comp.to L'AQUILA CAQ-0022460-P 31-07-2008		
						185.900	186.070	1.8	DM 14/06/1965		
83	MARSICANA	AQ	75.815	81.000	5.185	75.815	81.000	2.5	DM 14/06/1965		
84	FRENTANA	AQ	50.320	57.000	6.680	50.320	57.000	2.5	nota Comp.to L'AQUILA CAQ-0022121-P 03-09-2009		
85	VENAFRANA	NA	0.000	8.000	8.000	0.000	8.000	3	DM 14/06/1965		




Strade Statali		Giurisdizione Compartimentale				Giurisdizione Compartimentale			Annotazioni	
		Comp.	Prog.va Iniziale (Km)	Prog.va Finale (Km)	Estesa (Km)	Suddivisione in tratti		Coeff.		
						dal Km	al Km			
85	VENAFRANA	CB	8.000	44.220	36.220	8.000	22.000	43.700	2.5	DM 14/06/1965
							22.000	43.700	2.5	DM 14/06/1965
							43.700	44.220	2.5	nota Comp.to CAMPOBASSO 1967/105 13-10-2005
85 VAR	VARIANTE DI VENAFRO	CB	0.200	8.550	8.350	0.200	8.550	8.550	4.5	nota Comp.to CAMPOBASSO CCB-0011781-P 09-07-2009
87	SANNITICA	NA	78.573	105.850	27.277	78.573	105.850	105.850	3.5	nota Comp.to NAPOLI CNA-0035554-P 06-09-2012
87	SANNITICA	CB	105.850	221.188	115.338	105.850	125.045	125.045	2	DM 14/06/1965
							125.045	142.180	3	DM 14/06/1965
							142.180	160.400	2	DM 14/06/1965
							160.400	221.188	3	nota Comp.to CAMPOBASSO CCB-0015816-P 22-08-2012
89	GARGANICA	BA	1.850	199.850	198.000	1.850	14.000	14.000	3.5	nota Comp.to BARI 21789 28-07-2000
							14.000	65.400	2.5	nota Comp.to BARI 21789 28-07-2000
							65.400	108.355	3	DM 14/06/1965
							108.355	145.200	2.5	nota Comp.to BARI 21789 28-07-2000
							145.200	163.200	3.5	nota Comp.to BARI 21789 28-07-2000
							163.200	199.850	4	nota Comp.to BARI 21789 28-07-2000
89 DIR./B	GARGANICA	BA	0.000	11.832	11.832	0.000	0.000	11.832	2.5	nota Comp.to BARI CBA-0030712-P 26-08-2010
90	DELLE PUGLIE	NA	0.000	48.320	48.320	0.000	0.000	37.520	3	DM 14/06/1965
							37.520	48.320	3.5	nota Comp.to BARI 21789 28-07-2000
90	DELLE PUGLIE	BA	48.320	81.000	32.680	48.320	56.390	56.390	3.5	nota Comp.to BARI 21789 28-07-2000
							56.390	75.590	3	nota Comp.to BARI 21789 28-07-2000
							75.590	81.000	3.5	DM 14/06/1965
90 BIS	DELLE PUGLIE	NA	0.000	45.300	45.300	0.000	26.800	26.800	3	DM 14/06/1965
							26.800	45.300	2.5	DM 14/06/1965
90 DIR	DELLE PUGLIE	NA	0.000	5.150	5.150	0.000	0.000	5.150	3	nota Comp.to NAPOLI 37787 06-12-2005
90 VAR	VARIANTE DI GROTTAMINARDA	NA	0.000	5.738	5.738	0.000	0.000	5.738	3	nota Comp.to NAPOLI CNA-0036170-P 21-09-2016
91	DELLA VALLE DEL SELE	NA	108.790	129.635	20.845	108.790	129.635	129.635	3	DM 14/06/1965
91 RACC.	DELLA VALLE DEL SELE	NA	0.000	1.400	1.400	0.000	0.000	1.400	3	nota Comp.to NAPOLI CNA-0035554-P 06-09-2012
92	DELL'APPENNINO MERIDIONALE	PZ	0.300	100.700	100.400	0.300	60.500	60.500	2.5	DM 14/06/1965
							60.500	100.700	2	DM 14/06/1965
92	DELL'APPENNINO MERIDIONALE	PZ	112.700	128.500	15.800	112.700	128.500	128.500	2	DM 14/06/1965
92	DELL'APPENNINO MERIDIONALE	PZ	140.175	154.721	14.546	140.175	154.721	154.721	1.8	nota Comp.to POTENZA CPZ-0019418-P 02-09-2014
93	APPULO LUCANA	BA	2.835	41.570	38.735	2.835	26.300	26.300	3.5	nota Comp.to BARI 21789 28-07-2000
							26.300	41.570	3	nota Comp.to BARI 21789 28-07-2000
93	APPULO LUCANA	PZ	41.570	74.988	33.418	41.570	57.000	57.000	2.5	DM 14/06/1965




Strade Statali		Giurisdizione Compartimentale				Giurisdizione Compartimentale			Annotazioni
		Comp.	Prog.va Iniziale (Km)	Prog.va Finale (Km)	Estesa (Km)	Suddivisione in tratti		Coeff.	
						dal Km	al Km		
93	APPULO LUCANA	PZ	41.570	74.988	33.418	57.000	74.988	2	DM 14/06/1965
94	DEL VARCO DI PIETRASRETITA	PZ	25.950	26.570	0.620	25.950	26.570	3	DM 14/06/1965
94 DIR.	DEL VARCO DI PIETRASRETITA	PZ	0.000	11.568	11.568	0.000	11.568	3	nota Comp.to POTENZA CPZ-001631-P 25-08-2013
95	DI BRIENZA	PZ	0.850	1.900	1.050	0.850	1.900	2	DM 14/06/1965
95	DI BRIENZA	PZ	27.644	30.834	3.190	27.644	30.834	2	nota Comp.to POTENZA CPZ-0019418-P 02-09-2014
95 VAR	VARIANTE TITO-BRIENZA	PZ	0.000	15.788	15.788	0.000	15.788	3	nota Comp.to POTENZA 19992 21-10-2004
96	BARESE	BA	57.350	121.450	64.100	57.350	66.300	3	nota Comp.to BARI CBA-0030712-P 26-08-2010
						66.300	84.800	3.2	nota Comp.to BARI 21789 28-07-2000
						84.800	99.000	2.5	nota Comp.to BARI 21789 28-07-2000
						99.000	106.000	3.5	nota Comp.to BARI 21789 28-07-2000
						106.000	114.000	2.5	nota Comp.to BARI 21789 28-07-2000
						114.000	121.450	4	nota Comp.to BARI 21789 28-07-2000
96 BIS	BARESE	PZ	0.000	27.900	27.900	0.000	27.900	2.5	DM 20/04/1969
99	DI MATERA	BA	1.900	10.420	8.520	1.900	3.150	3	nota Comp.to BARI CBA-29819-P 04-09-2013
						3.150	10.420	4.5	nota Comp.to BARI CBA-26839-P 08-08-2014
99	DI MATERA	PZ	10.420	16.610	6.190	10.420	16.610	4	nota Comp.to POTENZA CPZ-0016341-P 26-08-2013
100	DI GIOIA DEL COLLE	BA	4.615	66.700	62.085	4.615	12.300	4	DM 14/06/1965
						12.300	42.800	3.5	nota Comp.to BARI 21789 28-07-2000
						42.800	44.700	2.8	nota Comp.to BARI 21789 28-07-2000
						44.700	66.700	3.2	nota Comp.to BARI 21789 28-07-2000
101	SALENTINA DI GALLIPOLI	BA	1.907	38.500	36.593	1.907	6.000	3.5	nota Comp.to BARI CBA-0030712-P 26-08-2010
						6.000	38.500	3.5	nota Comp.to BARI 21789 28-07-2000
106	JONICA	CZ	6.910	330.035	323.125	6.910	34.700	4	DM 14/06/1965
						34.700	66.200	3	DM 14/06/1965
						66.200	94.600	2.5	DM 14/06/1965
						94.600	110.700	3	DM 14/06/1965
						110.700	137.800	2.5	DM 14/06/1965
						137.800	161.000	2.2	DM 14/06/1965
						161.000	182.650	3	DM 14/06/1965
						182.650	188.550	4	DM 14/06/1965
						188.550	204.450	3	DM 14/06/1965
						204.450	243.000	2.5	DM 14/06/1965
						243.000	249.950	3.5	DM 14/06/1965
						249.950	263.650	3	DM 14/06/1965
						263.650	330.035	2.5	DM 14/06/1965




Strade Statali		Giurisdizione Compartimentale					Giurisdizione Compartimentale			Annotazioni	
		Comp.	Prog.va Iniziale (Km)	Prog.va Finale (Km)	Estesa (Km)	Suddivisione in tratti		Coeff.			
						dal Km	al Km				
106	JONICA	CZ	368.916	403.400	34.484	368.916	403.400	2.2	DM 14/06/1965	nota Comp.to CATANZARO CCZ-0024144-P 02-09-2016	
106	JONICA	CZ	406.700	415.180	8.480	406.700	415.180	2.2	DM 14/06/1965	nota Comp.to CATANZARO CCZ-0024144-P 02-09-2016	
106	JONICA	PZ	418.615	452.620	34.005	418.615	452.620	4	nota Comp.to POTENZA CPZ-0018453-I 09-09-2016		
106	JONICA	BA	452.620	491.000	38.380	452.620	476.200	3.5	nota Comp.to BARI 21789	28-07-2000	
106 DIR	JONICA	BA	0.000	7.030	7.030	0.000	486.700	3.2	nota Comp.to BARI 21789	28-07-2000	
						6.775	491.000	4	nota Comp.to BARI 21789	28-07-2000	
						0.000	6.775	2.8	DM 14/06/1965		
						6.775	7.030	2	nota Comp.to BARI 22216	12-10-2005	
106 RADD.	JONICA	CZ	0.000	29.760	29.760	0.000	29.760	3.5	DM 22/11/1966		
106 VAR	VARIANTE DI MONTE GIORDANO	CZ	0.000	3.233	3.233	0.000	3.233	4	nota Comp.to CATANZARO CCZ-0029627-P	15-07-2011	
106 VAR/A	DI CATANZARO LIDO	CZ	0.000	17.020	17.020	0.000	17.020	4	nota Comp.to CATANZARO CCZ-0030040-P	14-08-2013	
106 VAR/B	JONICA	CZ	5.800	28.950	23.150	5.800	21.345	4	nota Comp.to CATANZARO CCZ-0026960-P	25-08-2015	
						21.345	28.950	3.7	nota Comp.to CATANZARO CCZ-0026960-P	25-08-2015	
106 VAR/C	VARIANTE DI NOVA SIRI	PZ	414.080	418.615	4.535	414.080	418.615	4	nota Comp.to POTENZA CPZ-0017269-I	28-07-2015	
107	SILANA CROTONESE	CZ	0.000	134.650	134.650	0.000	36.560	3	DM 14/06/1965		
						36.560	81.570	2.5	DM 14/06/1965		
						81.570	116.200	2.2	DM 14/06/1965		
						116.200	134.650	2	DM 14/06/1965		
108 BIS	SILANA DI CARIATI	CZ	1.300	54.650	53.350	1.300	54.650	2.2	nota Compartimento di CATANZARO CCZ-0024144-P		
109	DELLA PICCOLA SILA	CZ	68.200	82.043	13.843	68.200	82.043	2.5	DM 14/06/1965		
109 BIS	DELLA PICCOLA SILA	CZ	0.000	19.485	19.485	0.000	19.485	3	DM 14/06/1965		
109 BIS-DIR/A	DELL' OSPEDALE DI CATANZARO	CZ	0.000	0.724	0.724	0.000	0.724	3	nota Comp.to CATANZARO CCZ-0031300-P	16-09-2014	
109 BIS/DIR	DI CATANZARO	CZ	0.000	2.225	2.225	0.000	2.225	4	nota Comp.to CATANZARO CCZ-0030040-P	14-08-2013	
113	SETTENTRIONALE SICULA	CT	0.000	125.000	125.000	0.000	5.175	0	T.I. MESSINA (17.06.2011)		
						5.175	24.550	2.5	nota Sez. CATANIA 11639	31-08-2000	
						24.550	73.545	3	nota Sez. CATANIA 11639	31-08-2000	
						73.545	78.000	2.2	DM 14/06/1965		
						78.000	106.500	2.2	nota Comp.to PALERMO 8449	12-10-2000	
						106.500	125.000	2.8	nota Comp.to PALERMO 8449	12-10-2000	
113	SETTENTRIONALE SICULA	PA	125.000	377.000	252.000	125.000	190.000	2.8	nota Comp.to PALERMO 8449	12-10-2000	
						190.000	219.000	2.2	DM 14/06/1965		
						219.000	249.000	3	DM 14/06/1965		
						249.000	273.300	4	DM 14/06/1965		
						273.300	312.500	2.5	DM 14/06/1965		




Strade Statali		Giurisdizione Compartimentale				Giurisdizione Compartimentale			Annotazioni
		Comp.	Prog.va Iniziale (Km)	Prog.va Finale (Km)	Estesa (Km)	Suddivisione in tratti		Coeff.	
						dal Km	al Km		
Numero	Denominazione	PA	125.000	377.000	252.000	312.500	376.000	2.2	DM 14/06/1965
113	SETTENTRIONALE SICULA	PA	125.000	377.000	252.000	312.500	376.000	2.2	DM 14/06/1965
113 DIR.	SETTENTRIONALE SICULA	CT	11.080	32.620	21.540	11.080	32.620	2.7	nota Sez. CATANIA 22013 16-12-2005
114	ORIENTALE SICULA	CT	0.000	156.660	156.660	0.000	8.300	0	T.I. MESSINA (31.10.1979)
						8.300	92.022	3.7	nota Sez. CATANIA 22013 16-12-2005
						92.022	105.250	0	Traversa Interna di CATANIA
						105.250	106.000	4.2	nota Sez. CATANIA 22013 16-12-2005
						106.000	154.660	2.7	nota Sez. CATANIA 22013 16-12-2005
						154.660	156.660	2.7	nota Sez. CATANIA (ex NSA 240) 22013 16-12-2005
114 DIR.	DELLA COSTA SARACENA	CT	4.600	12.000	7.400	4.600	12.000	3	nota Dir. Reg. PALERMO CPA-0056606-P 27-09-2011
115	SUD OCCIDENTALE SICULA	PA	3.300	186.465	183.165	3.300	5.000	3.5	DM 14/06/1965
						5.000	75.700	2.8	DM 14/06/1965
						75.700	186.465	2.2	DM 14/06/1965
115	SUD OCCIDENTALE SICULA	PA	189.150	267.550	78.400	189.150	259.650	2.2	DM 14/06/1965
						259.650	267.550	0	T.I. GELA (13.12.2006)
115	SUD OCCIDENTALE SICULA	CT	267.550	409.148	141.598	267.550	316.600	3.2	nota Sez. CATANIA 22013 16-12-2005
						316.600	326.535	3	nota Sez. CATANIA 11639 31-08-2000
						326.535	337.950	2.7	nota Sez. CATANIA 22013 16-12-2005
						337.950	405.000	2.7	nota Sez. CATANIA 22013 16-12-2005
						405.000	407.980	3	nota Sez. CATANIA 22013 16-12-2005
						407.980	409.148	0	T.I. SIRACUSA (31.08.1959)
115 DIR.	SUD OCCIDENTALE SICULA	PA	0.000	7.500	7.500	0.000	7.500	2	DM 14/06/1965
115 DIRA	RACCORDO DI MAZARA DEL VALLO	PA	0.000	2.392	2.392	0.000	2.392	3	nota Dir. Reg. PALERMO CPA-0057066-P 18-09-2014
115 QUATER	SUD OCCIDENTALE SICULA	PA	0.000	3.910	3.910	0.000	3.910	4	nota D.R. PALERMO 46925 21-11-2005
115 TER	DI PORTO EMPEDOCLE (GIA' SUD OCCIDENTALE SICULA)	PA	0.000	3.050	3.050	0.000	0.650	3.5	DM 20/04/1969
						0.650	3.050	0	nota Dir. Reg. PALERMO CPA-0054536-P 08-09-2015
116	RANDAZZO CAPO D'ORLANDO	CT	0.000	67.160	67.160	0.000	23.200	2	nota Comp.to PALERMO 8449 12-10-2000
						23.200	67.160	2	DM 14/06/1965
117	CENTRALE SICULA	PA	0.000	70.156	70.156	0.000	15.600	3	nota Comp.to PALERMO 8449 12-10-2000
						15.600	19.100	1.8	nota Comp.to PALERMO 8449 12-10-2000
						19.100	70.156	1.8	DM 14/06/1965
117 BIS	CENTRALE SICULA	PA	0.000	73.240	73.240	0.000	73.240	2.2	DM 14/06/1965
117 BIS	CENTRALE SICULA	CT	73.240	91.830	18.590	73.240	89.000	2.2	DM 14/06/1965
						89.000	91.830	3	DM 14/06/1965
117 TER	DI NICOSIA	PA	0.000	6.300	6.300	0.000	6.300	3	nota Dir. Reg. PALERMO CPA-0056606-P 27-09-2011




Strade Statali		Giurisdizione Compartimentale					Giurisdizione Compartimentale			Annotazioni		
		Comp.		Prog.va Iniziata		Prog.va Finale	Estesa		Suddivisione in tratti		Coeff.	
		(Km)	(Km)	(Km)	(Km)	(Km)	dal Km	al Km	Kl			
118	CORLEONESE AGRIGENTINA	PA	0.000	151.391	151.391	151.391	143.000	1.8	DM 14/06/1965			
119	DI GIBELLINA	PA	0.000	56.088	56.088	56.088	1.000	0	T.I. ALCAMO (18.05.1995)			
							1.000	1.2	DM 14/06/1965			
							3.000	1.8	DM 14/06/1965			
							47.500	2.8	DM 14/06/1965			
							53.750	0	T.I. CASTELVETRANO (25.05.2000)			
119 DIR	ASSE DEL BELICE	PA	0.000	6.000	6.000	6.000	0.000	1.5	nota Dir. Reg. PALERMO 49685_05-12-2005			
120	DELLE ETNA E DELLE MADONIE	PA	0.000	156.500	156.500	156.500	0.000	1.8	DM 14/06/1965			
							77.400	2.2	nota Comp.to PALERMO 8449_12-10-2000			
							102.120	1.8	DM 14/06/1965			
120	DELLE ETNA E DELLE MADONIE	CT	156.500	215.627	59.127	59.127	211.000	1.8	DM 14/06/1965			
							211.000	2	nota Sez. CATANIA 22013_16-12-2005			
							213.800	1.8	DM 14/06/1965			
120 RACC	DI TRE MONZELLI	PA	0.000	1.600	1.600	1.600	0.000	3	nota Dir. Reg. PALERMO GPA-0056606-P 27-09-2011			
121	CATANESE	CT	0.000	83.736	83.736	83.736	0.000	0	T.I. CATANIA (01.06.1978)			
							4.000	0	T.I. MISTERBIANCO (05.06.1980)			
							7.330	3	nota Sez. CATANIA 22013_16-12-2005			
							27.200	2.5	DM 14/06/1965			
							41.000	2.5	DM 14/06/1965			
121	CATANESE	PA	83.736	252.900	169.164	169.164	83.736	2.5	nota Sez. CATANIA 22013_16-12-2005			
							103.900	1.8	DM 14/06/1965			
							234.600	2.5	DM 14/06/1965			
122	AGRIGENTINA	PA	0.000	87.981	87.981	87.981	0.000	2.5	DM 14/06/1965			
							3.000	1.8	DM 14/06/1965			
							61.700	2.5	DM 14/06/1965			
							71.800	2	DM 14/06/1965			
122 BIS	AGRIGENTINA	PA	5.435	15.335	9.900	9.900	5.435	1.8	DM 14/06/1965			
122 TER	TANGENZIALE EST DI CANICATTI'	PA	0.000	5.200	5.200	5.200	0.000	1.8	nota Dir. Reg. PALERMO 46925_21-11-2005			
123	DILICATA	PA	0.000	39.178	39.178	39.178	0.000	1.8	DM 14/06/1965			
124	SIRACUSANA	CT	0.000	121.000	121.000	121.000	0.000	1.8	DM 14/06/1965			
							12.600	2.5	DM 14/06/1965			
							21.300	2	DM 14/06/1965			
							33.300	2.2	nota Sez. CATANIA 22013_16-12-2005			
							116.690	2.7	nota Sez. CATANIA 22013_16-12-2005			




Strade Statali		Giurisdizione Compartimentale				Giurisdizione Compartimentale			Annotazioni	
		Comp. Prog.va Iniziale		Prog.va Finale		Estesa (Km)	Suddivisione in tratti		Coeff. Kl	
		Comp. (Km)	Prog.va (Km)	Prog.va (Km)	Estesa (Km)		dal Km	al Km		
124	SIRACUSANA	CT	0.000	121.000	121.000	118.000	119.520	0	T.I. SIRACUSA (10.10.2007)	
125	ORIENTALE SARDA	CA	86.870	106.000	19.130	86.870	100.400	1.8	nota Dir. Reg. PALERMO CPA-0054536-P 08-09-2015	
125	ORIENTALE SARDA	CA	132.380	354.820	222.440	100.400	106.000	1.8	nota Comp.to CAGLIARI CCA-0032590-P 01-09-2009	
						132.380	158.000	2	nota Comp.to CAGLIARI CCA-0032590-P 01-09-2009	
						158.000	227.000	1.25	DM 14/06/1965	
						227.000	313.000	1.5	DM 14/06/1965	
						313.000	320.000	2.2	DM 14/06/1965	
						320.000	354.820	1.8	DM 14/06/1965	
125 DIR.	ORIENTALE SARDA	CA	0.000	4.544	4.544	0.000	4.544	1.5	DM 14/06/1965	
125 VAR.	ORIENTALE SARDA	CA	0.000	64.530	64.530	0.000	6.320	3	nota Comp.to CAGLIARI CCA-0029759-P 02-09-2013	
						6.320	14.765	3	nota Comp.to CAGLIARI CCA-0015274-P 14-04-2011	
						14.765	64.530	3	nota Comp.to CAGLIARI (ex NSA 232) 46269 05-12-2005	
125 VAR.	ORIENTALE SARDA	CA	82.765	102.420	19.655	82.765	93.555	3	nota Comp.to CAGLIARI (ex NSA 232) 46269 05-12-2005	
						93.555	97.140	3	nota Comp.to CAGLIARI CCA-0035827-P 14-09-2011	
						97.140	102.420	3	nota Comp.to CAGLIARI CCA-0015274-P 14-04-2011	
126	SUD OCCIDENTALE SARDA	CA	0.700	118.845	118.145	0.700	42.500	2.2	DM 14/06/1965	
						42.500	112.300	1.5	DM 14/06/1965	
						112.300	118.845	2.2	DM 14/06/1965	
126 DIR.	SUD OCCIDENTALE SARDA	CA	2.855	11.600	8.745	2.855	11.600	2.5	DM 20/04/1969	
127	SETTENTRIONALE SARDA	CA	3.600	53.930	50.330	3.600	53.930	2.2	DM 14/06/1965	
127	SETTENTRIONALE SARDA	CA	56.120	130.058	73.938	56.120	121.000	2.2	DM 14/06/1965	
						121.000	130.058	3	DM 14/06/1965	
127 BIS	SETTENTRIONALE SARDA	CA	3.120	48.589	45.469	3.120	48.589	2.5	DM 14/06/1965	
128	CENTRALE SARDA	CA	0.000	164.494	164.494	0.000	16.700	1.8	DM 14/06/1965	
						16.700	26.700	2.5	nota Comp.to CAGLIARI CCA-0028720-P 28-07-2016	
						26.700	164.494	1.8	DM 14/06/1965	
128 BIS	CENTRALE SARDA	CA	0.000	86.500	86.500	0.000	86.500	1.8	DM 14/06/1965	
129	TRASVERSALE SARDA	CA	0.000	92.430	92.430	0.000	39.000	1.8	DM 14/06/1965	
						39.000	92.430	2.2	DM 14/06/1965	
129 BIS	TRASVERSALE SARDA	CA	0.000	31.005	31.005	0.000	31.005	2.5	DM 14/06/1965	
130	IGLESIENTE	CA	3.370	56.200	52.830	3.370	17.000	3.5	DM 14/06/1965	
						17.000	40.000	2	DM 14/06/1965	
						40.000	50.080	2.5	DM 14/06/1965	
						50.080	56.200	2.2	nota Comp.to CAGLIARI CCA-0030119-P 19-08-2008	




Strade Statali		Giurisdizione Compartmentale				Giurisdizione Compartmentale			Annotazioni			
		Comp.		Prog.va Iniziale		Prog.va Finale		Estesa		Suddivisione in tratti		Coeff.
		(Km)	(Km)	(Km)	(Km)	(Km)	(Km)	dal Km	al Km	Kl		
130 DIR.	IGLESIENTE	CA	1.422	11.800	10.378	224.343	229.843	224.343	1.422	11.800	3	DM 14/06/1965
131	CARLO FELICE	CA	5.500	229.843	224.343	224.343	229.843	224.343	5.500	23.500	4	nota Comp.to CAGLIARI CCA-0028720-P 28-07-2016
									23.500	32.200	2.2	DM 14/06/1965
									32.200	108.300	3.5	nota Comp.to CAGLIARI CCA-0028720-P 28-07-2016
									108.300	192.700	2.5	nota Comp.to CAGLIARI CCA-0028720-P 28-07-2016
									192.700	210.050	3	nota Comp.to CAGLIARI CCA-0028720-P 28-07-2016
									210.050	229.843	3.5	nota Comp.to CAGLIARI (ex NSA 268) CCA-0028720-P 28-07-2016
131 BIS	CARLO FELICE	CA	0.000	37.018	37.018				0.000	37.018	1.8	DM 14/06/1965
131 DIR.	CARLO FELICE	CA	2.280	5.795	3.515				2.280	5.795	4.5	nota Comp.to CAGLIARI CCA-0028720-P 28-07-2016
131 DIR./CENTR.	NUORESE	CA	0.000	144.000	144.000				0.000	60.000	3	DM 03/08/1979
									60.000	107.000	2.2	DM 03/08/1979
									107.000	122.500	3	nota Comp.to CAGLIARI 8279 12-03-2004
									122.500	129.950	3	nota Comp.to CAGLIARI CCA-0030119-P 19-08-2008
									129.950	144.000	3	nota Comp.to CAGLIARI 8279 12-03-2004
132	DI OZIERI	CA	0.000	38.972	38.972				0.000	38.972	1.8	DM 14/06/1965
133	DI PALAU	CA	0.659	48.002	47.343				0.659	48.002	1.5	DM 14/06/1965
133 BIS	DI PALAU	CA	0.000	17.434	17.434				0.000	17.434	1.25	DM 14/06/1965
134	DI CASTEL SARDO	CA	0.000	24.908	24.908				0.000	24.908	1.5	DM 14/06/1965
145	SORRENTINA	NA	1.600	10.900	9.300				1.600	10.900	4	DM 14/06/1965
145	SORRENTINA	NA	17.700	42.040	24.340				17.700	42.040	4	DM 14/06/1965
145 VAR	GALLERIA S.MARIA DI POZZANO	NA	0.000	5.100	5.100				0.000	5.100	3	nota Comp.to NAPOLI CNA-0035114-P 05-08-2015
150	DELLA VALLE DEL VOMANO	AQ	0.000	37.470	37.470				0.000	37.470	3	nota Comp.to L'AQUILA CAQ-0022121-P 03-09-2009
153	DELLA VALLE DEL TIRINO	AQ	0.000	23.800	23.800				0.000	23.800	3	nota Comp.to L'AQUILA CAQ-0022460-P 31-07-2008
158	DELLA VALLE DEL VOLTURNO	AQ	0.000	7.228	7.228				0.000	7.228	1	nota Comp.to L'AQUILA CAQ-0022460-P 31-07-2008
158	DELLA VALLE DEL VOLTURNO	CB	7.228	40.550	33.322				7.228	40.550	2.5	DM 14/06/1965
163	AMALFITANA	NA	0.000	50.365	50.365				0.000	50.365	4	DM 14/06/1965
166	DEGLI ALBURNI	NA	0.000	67.250	67.250				0.000	67.250	2.5	DM 14/06/1965
169	DI GENZANO	PZ	0.000	28.890	28.890				0.000	28.890	2.2	DM 14/06/1965
170 DIR./A	DI CASTEL DEL MONTE	BA	0.000	26.964	26.964				0.000	21.000	3	nota Comp.to BARI 21789 28-07-2000
									21.000	26.964	4	nota Comp.to BARI 21789 28-07-2000
172	DEI TRULLI	BA	1.012	74.300	73.288				1.012	21.562	3	DM 14/06/1965
									21.562	43.115	2.5	DM 14/06/1965
									43.115	60.000	3	nota Comp.to BARI 21789 28-07-2000
172 DIR.	DEI TRULLI	BA	0.000	12.000	12.000				0.000	74.300	3.5	nota Comp.to BARI 21789 28-07-2000
									0.000	10.615	3	DM 14/06/1965




Strade Statali		Giurisdizione Compartimentale				Giurisdizione Compartimentale				Amministrazioni		
		Comp.	Prog.va iniziale (Km)	Prog.va Finale (Km)	Estesa (Km)	Suddivisione in tratti		Coeff.				
						dal Km	al Km					
Numero	Denominazione											
172 DIR.	DEI TRULLI	BA	0.000	12.000	12.000	12.000	10.615	12.000	2.5	nota Comp.to BARI 22216	12-10-2005	
177	SILANA DI ROSSANO	CZ	0.000	59.735	59.735	0.000	44.000	44.000	2.5		DM 14/06/1965	
						44.000	59.735	1.8			DM 14/06/1965	
179	DEL LAGO AMPOLLINO	CZ	0.000	5.790	5.790	0.000	5.790	5.790	2.5		DM 14/06/1965	
179 DIR.	DEL LAGO AMPOLLINO	CZ	0.000	27.460	27.460	0.000	27.460	27.460	2.3		DM 14/06/1965	
182	DELLE SERRE CALABRE	CZ	0.000	5.318	5.318	0.000	3.150	3.150	2.5		DM 14/06/1965	
						3.150	5.318	2			DM 14/06/1965	
182	DELLE SERRE CALABRE	CZ	10.550	48.409	37.859	10.550	48.409	48.409	2		DM 14/06/1965	
182	DELLE SERRE CALABRE	CZ	60.380	91.720	31.340	60.380	88.900	88.900	2		DM 14/06/1965	
						88.900	91.720	2.5			DM 14/06/1965	
185	DI SELLA MANDRAZZI	CT	0.000	68.550	68.550	0.000	68.550	68.550	2.5	nota Sez. CATANIA 22013	16-12-2005	
186	DI MONREALE	PA	0.000	29.200	29.200	0.000	4.500	4.500	0	T.I. PALERMO (28.03.1955)		
						4.500	29.200	2.5			DM 14/06/1965	
187	DI CASTELLAMMARE DEL GOLFO	PA	0.000	64.172	64.172	0.000	2.808	2.808	0	T.I. TRAPANI (23.04.1955)		
						2.808	5.108	0			T.I. ERICE (07.04.1983)	
						5.108	5.400	2.5			DM 14/06/1965	
						5.400	64.172	1.8			DM 14/06/1965	
188	CENTRO OCCIDENTALE SICULA	PA	0.000	140.800	140.800	0.000	5.750	5.750	0	T.I. MARSALA (16.05.1995)		
						5.750	140.800	1.8			DM 14/06/1965	
188	CENTRO OCCIDENTALE SICULA	PA	141.600	159.600	18.000	141.600	159.600	159.600	1.8		DM 14/06/1965	
188 DIR./A	CENTRO OCCIDENTALE SICULA	PA	0.000	10.587	10.587	0.000	10.587	10.587	1.5		DM 14/06/1965	
188 DIR./C	CENTRO OCCIDENTALE SICULA	PA	0.000	22.250	22.250	0.000	22.250	22.250	1.8		DM 14/06/1965	
189	DELLA VALLE DEL PLATANI	PA	0.000	67.210	67.210	0.000	34.000	34.000	1.8		DM 14/06/1965	
						34.000	65.780	2.5		nota D.R. PALERMO 46925	21-11-2005	
						65.780	67.210	0			T.I. AGRIGENTO (11.05.1987)	
190	DELLE SOLFARE	PA	0.000	66.525	66.525	0.000	1.040	1.040	0		T.I. CANICATTI (19.05.2005)	
						1.040	66.525	2.2		nota D.R. PALERMO 46925	21-11-2005	
191	DI PIETRAPERZIA	PA	19.500	50.780	31.280	19.500	50.780	50.780	1.8		DM 14/06/1965	
192	DELLA VALLE DEL DITTAINO	CT	0.000	84.550	84.550	0.000	81.300	81.300	2		DM 14/06/1965	
						81.300	84.550	2.5			DM 14/06/1965	
193	DI AUGUSTA	CT	0.000	5.250	5.250	0.000	5.250	5.250	2.5	nota Sez. CATANIA 11639	31-08-2000	
194	RAGUSANA	CT	0.300	96.850	96.550	0.300	32.000	32.000	2.7	nota Sez. CATANIA 22013	16-12-2005	
						32.000	64.340	2		nota Sez. CATANIA 22013	16-12-2005	
						64.340	96.850	2.7		nota Sez. CATANIA 22013	16-12-2005	
194	RAGUSANA	CT	97.700	113.700	16.000	97.700	113.700	113.700	3	nota Dir. Reg. PALERMO CPA-0056606-P	27-09-2011	



Strade Statali		Giurisdizione Compartimentale				Giurisdizione Compartimentale			Annotazioni
		Comp.	Prog.va Iniziale (Km)	Prog.va Finale (Km)	Estesa (Km)	Suddivisione in tratti		Coeff.	
						dal Km	al Km		
195	Numero	CA	0.637	98.590	97.953	0.637	3.000	3	DM 14/06/1965
	Denominazione								
	SULCITANA						3.000	1.8	DM 14/06/1965
196	RACC.	CA	0.000	4.827	4.827	0.000	4.827	4	DM 14/06/1965
196	DIR.	CA	0.300	42.896	42.596	0.300	42.896	1.8	DM 14/06/1965
197	DIR.	CA	0.000	12.446	12.446	0.000	12.446	1.25	DM 14/06/1965
197	DIR.	CA	1.335	22.950	21.615	1.335	22.950	1.5	DM 14/06/1965
197	DIR.	CA	24.165	59.466	35.301	24.165	59.466	1.5	DM 14/06/1965
198	DIR.	CA	0.000	110.345	110.345	0.000	110.345	1.25	DM 14/06/1965
199	DIR.	CA	0.000	16.700	16.700	0.000	16.700	1.25	DM 14/06/1965
200	DIR.	CA	2.700	31.547	28.847	2.700	31.547	1.8	DM 14/06/1965
202	DIR.	TS	0.000	14.640	14.640	0.000	14.640	4	DM 14/06/1965
202	DIR.	TS	4.000	7.450	3.450	4.000	7.450	4	DM 14/06/1965
205	DIR.	PG	45.800	52.100	6.300	45.800	52.100	2.9	DM 14/06/1965
212	DIR.	NA	0.000	5.700	5.700	0.000	5.700	2	DM 14/06/1965
212	DIR.	NA	26.484	49.670	23.186	26.484	49.670	2	DM 14/06/1965
212	DIR.	CB	49.670	66.800	17.130	49.670	66.800	2	DM 14/06/1965
212	DIR.	CB	80.100	104.000	23.900	80.100	104.000	1.2	DM 14/06/1965
212	VAR.	NA	5.700	21.274	15.574	5.700	9.900	3	DM 14/06/1965
							9.900	3	DM 14/06/1965
							19.124	3	DM 14/06/1965
219	DIR.	PG	5.800	44.920	39.120	5.800	44.920	3.7	DM 14/06/1965
223	DIR.	FI	0.000	72.330	72.330	0.000	72.330	4.5	DM 14/06/1965
231	DIR.	TO	0.000	6.503	6.503	0.000	6.503	4	DM 14/06/1965
231	DIR.	TO	8.935	82.560	73.625	8.935	82.560	4	DM 14/06/1965
233	DIR.	MI	53.850	72.116	18.266	53.850	72.116	3	DM 14/06/1965
260	DIR.	AQ	0.000	29.462	29.462	0.000	29.462	2.5	DM 14/06/1965
268	DIR.	NA	0.000	27.200	27.200	0.000	19.884	4	DM 14/06/1965
							19.884	3.5	DM 14/06/1965
							25.600	3	DM 14/06/1965
268	RACC.	NA	0.000	1.710	1.710	0.000	1.710	4	DM 14/06/1965
272	DIR.	BA	0.500	56.600	56.100	0.500	32.120	3	DM 14/06/1965
							32.120	2.5	DM 14/06/1965
274	DIR.	BA	0.000	42.000	42.000	0.000	3.000	3	DM 14/06/1965
							3.000	2.5	DM 14/06/1965




Strade Statali		Giurisdizione Compartimentale				Giurisdizione Compartimentale			Giurisdizione Compartimentale		Annotazioni
		Comp.	Prog.va iniziale (Km)	Prog.va Finale (Km)	Estesa (Km)	Suddivisione in tratti		Coeff.			
						dal Km	al Km				
Numero	Denominazione										
275	DI S.MARIA DI LEUCA	BA	0.000	38.700	38.700	0.000	38.700	3	nota Comp.to BARI CBA-0030712-P 26-08-2010		
276	DELL'ALTO AGRI	PZ	0.000	1.000	1.000	0.000	1.000	3	nota Comp.to POTENZA 22439 16-12-2005		
280	DEI DUE MARI	CZ	0.000	31.100	31.100	0.000	31.100	4	DM 14/06/1965 nota compartimento di CATANZARO CCZ-0024144-P 02-09-2016		
280 DIR	DI GERMANETO	CZ	0.000	5.740	5.740	0.000	5.740	4	nota Compartimento di CATANZARO CCZ-0024144-P 02-09-2016		
283	DELLE TERME LUIGIANE	CZ	0.000	27.385	27.385	0.000	2.294	2.5	DM 14/06/1965		
283	DELLE TERME LUIGIANE	CZ	31.769	51.206	19.437	31.769	51.206	3	nota Comp.to CATANZARO 19008 27-10-2005		
283 VAR	DELLA STAZIONE DI SAN MARCO ROGGIANO	CZ	0.000	6.140	6.140	0.000	6.140	3.5	nota Comp.to CATANZARO CCZ-0028889-P 22-09-2008		
284	OCCIDENTALE ETNEA	CT	0.000	44.524	44.524	0.000	44.524	2.4	nota Sez. CATANIA 22013 16-12-2005		
285	DI CACCAMIO	PA	0.000	32.440	32.440	0.000	1.300	0	T.I. TERMINI IMERESE (29.04.1981)		
286	DI CASTELBUONO	PA	0.000	42.380	42.380	0.000	42.380	1.8	DM 14/06/1965		
287	DI NOTO	CT	0.000	27.152	27.152	0.000	24.075	2.2	nota Sez. CATANIA 22013 16-12-2005		
288	DI AIDONE	CT	0.000	51.900	51.900	0.000	27.152	0	T.I. NOTO (14.02.1985)		
289	DI CEFARÒ	CT	0.000	52.530	52.530	0.000	52.530	1.8	DM 14/06/1965		
290	DI ALIMENA	PA	0.000	47.520	47.520	0.000	47.520	1.8	DM 14/06/1965		
291	DELLA NURRA	CA	14.800	33.787	18.987	14.800	33.787	2.5	nota Comp.to CAGLIARI CCA-0044395-P 11-12-2013		
291 DIR	DEL CALICH	CA	0.000	4.018	4.018	0.000	4.018	3	nota Comp.to CAGLIARI (ex NSA85) 46269 05-12-2005		
291 VAR	DELLA NURRA	CA	1.247	25.000	23.753	1.247	25.000	4	nota Comp.to CAGLIARI CCA-0044395-P 11-12-2013		
291 VAR/A	DELLA NURRA	CA	0.000	1.642	1.642	0.000	1.642	3	nota Comp.to CAGLIARI CCA-0044395-P 11-12-2013		
292	NORD OCCIDENTALE SARDA	CA	1.200	132.598	131.398	1.200	3.000	2.2	DM 14/06/1965		
						3.000	69.000	1.5	DM 14/06/1965		
						69.000	75.540	1.8	DM 14/06/1965		
						75.540	132.598	1.5	DM 14/06/1965		
292 DIR.	NORD OCCIDENTALE SARDA	CA	0.000	12.640	12.640	0.000	12.640	1.5	DM 14/06/1965		
293	DI GIBA	CA	0.000	66.772	66.772	0.000	66.772	1.8	DM 14/06/1965 nota Comp.to CAGLIARI 01597 20-01-		
295	DI ARITZO	CA	0.000	31.066	31.066	0.000	31.066	1.8	DM 14/06/1965		
301	DEL FOSCAGNO	MI	0.000	36.939	36.939	0.000	36.939	2.5	DM 14/06/1965		
303	DEL FORMICOSO	NA	0.000	20.084	20.084	0.000	20.084	2.5	nota Comp.to NAPOLI CNA-0032845-P 10-08-2010		
309	ROMEA	BO	0.000	55.730	55.730	0.000	55.730	4	DM 14/06/1965		
309	ROMEA	VE	55.730	126.770	71.040	55.730	126.770	4.5	nota Comp.to VENEZIA 702 12-05-2005		
309 DIR.	ROMEA	BO	0.000	5.200	5.200	0.000	5.200	4.5	DM 14/06/1965		
318	DI VALFABBRICA	PG	0.000	42.170	42.170	0.000	5.500	3.7	nota Comp.to PERUGIA CFG-0018444-P 28-08-2009		




Strade Statali		Giurisdizione Compartimentale				Giurisdizione Compartimentale			Annotazioni			
		Comp.		Prog.va Iniziale		Prog.va Finale		Estesa		Suddivisione in tratti		Coeff.
		(Km)	(Km)	(Km)	(Km)	(Km)	(Km)	dal Km	al Km	Kl		
Numero	Denominazione	PG	0.000	42.170	42.170	42.170	42.170	27.000	27.000	3.6	nota Comp.to PERUGIA CFG-0018444-P 28-08-2009	
318	DI VALFABBRICA	PG	0.000	15.268	15.268	15.268	15.268	0.000	0.000	3.7	nota Comp.to PERUGIA CFG-0018444-P 28-08-2009	
318 VAR	DI VALFABBRICA	PG	0.000	15.268	15.268	15.268	15.268	10.730	10.730	4	nota Comp.to PERUGIA CFG-0015207-P 19-09-2016	
318 dir	DI VALFABBRICA	PG	0.000	2.056	2.056	2.056	2.056	14.360	14.360	3.6	nota Comp.to PERUGIA CFG-0015207-P 19-09-2016	
335	DI BARDONECCHIA	TO	0.000	12.485	12.485	12.485	12.485	0.000	0.000	3	nota Comp.to TORINO 9228 20-04-2005	
335 DIR.	DI BARDONECCHIA	TO	0.000	2.800	2.800	2.800	2.800	0.000	0.000	4	nota Comp.to TORINO 9228 20-04-2005	
336	DELL'AEROPORTO DELLA MALPENSA	MI	0.000	21.710	21.710	21.710	21.710	0.000	0.000	5	nota Comp.to MILANO CMI-0036582-P 24-07-2008	
								14.370	14.370	3	DM 14/06/1965	
								18.400	18.400	3	nota Comp.to MILANO CMI-0036582-P 24-07-2008	
336	DELL'AEROPORTO DELLA MALPENSA	TO	21.710	26.634	4.924	4.924	4.924	21.710	21.710	4	nota Comp.to TORINO 9228 20-04-2005	
336 DIR	DIRAMAZIONE PER AEROPORTO DELLA MALPENSA	MI	0.000	28.000	28.000	28.000	28.000	0.000	0.000	5	nota Comp.to MILANO CMI-0036582-P 24-07-2008	
336 DIR/A	DELL'AEROPORTO DELLA MALPENSA	MI	0.000	2.200	2.200	2.200	2.200	0.000	0.000	5	nota Cmp.to MILANO CMI-0031719-P 25-07-2012	
337	DELLA VAL VIGEZZO	TO	2.460	29.680	27.220	27.220	27.220	2.460	2.460	3	nota Comp.to TORINO 9228 20-04-2005	
340	REGINA	MI	2.100	52.577	50.477	50.477	50.477	2.100	2.100	4.5	DM 14/06/1965	
340 DIR.	REGINA	MI	0.000	29.258	29.258	29.258	29.258	0.000	0.000	3	DM 14/06/1965	
341	GALLARATESE	TO	4.470	11.060	6.590	6.590	6.590	4.470	4.470	3	DM 14/06/1965	
341	GALLARATESE	MI	11.060	30.000	18.940	18.940	18.940	11.060	11.060	3	DM 14/06/1965	
								24.000	24.000	5	DM 14/06/1965	
342	BRIANTEA	MI	62.140	79.660	17.520	17.520	17.520	62.140	62.140	4.5	DM 14/06/1965	
344	DI PORTO CERESIO	MI	2.918	4.680	1.762	1.762	1.762	2.918	2.918	4	DM 14/06/1965	
344	DI PORTO CERESIO	MI	7.650	12.862	5.212	5.212	5.212	7.650	7.650	4	DM 14/06/1965	
344 VAR	VARIANTE DI ARCISATE E BISUSCHIO	MI	3.000	7.650	4.650	4.650	4.650	3.000	3.000	3	nota Comp.to MILANO CMI-0027501-P 21-09-2016	
372	TELESINA	NA	0.000	71.140	71.140	71.140	71.140	0.000	0.000	4	nota Comp.to NAPOLI CNA-0032845-P 10-08-2010	
379	EGNAZIA E DELLE TERME DI TORRE CANNE	BA	0.000	51.020	51.020	51.020	51.020	0.000	0.000	4	nota Comp.to BARI 21789 28-07-2000	
385	DI PALAGONIA	CT	0.000	55.150	55.150	55.150	55.150	0.000	0.000	2	DM 14/06/1965	
386	DI RIBERA	PA	0.000	40.620	40.620	40.620	40.620	0.000	0.000	1.5	DM 14/06/1965	
387	DEL GERREI	CA	0.000	89.960	89.960	89.960	89.960	0.000	0.000	2.5	DM 14/06/1965	
								8.000	8.000	1.5	DM 14/06/1965	
388	DEL TIRSO E DEL MANDROLISAI	CA	4.237	62.866	58.429	58.429	58.429	4.237	4.237	2.2	DM 14/06/1965	
								4.500	4.500	1.5	DM 14/06/1965	
389	DI BUDDUSO' E DEL CORREBOI	CA	0.000	101.849	101.849	101.849	101.849	0.000	0.000	1.5	DM 14/06/1965	
								97.300	97.300	2	DM 14/06/1965	



Strade Statali		Giurisdizione Compartimentale				Giurisdizione Compartimentale			Annotazioni
		Comp.	Prog.va iniziale (Km)	Prog.va Finale (Km)	Estesa (Km)	Suddivisione in tratti		Coeff.	
						dal Km	al Km		
Numero	Denominazione								
389	DI BUDDUSO' E DEL CORREBOI	CA	171.200	179.200	8.000	171.200	179.200	1,25	DM 14/06/1965
389 DIR/A	DI BUDDUSO' E DEL CORREBOI	CA	0.000	10.844	10.844	0.000	10.844	1,25	DM 14/06/1965
389 DIR/B	DI BUDDUSO' E DEL CORREBOI	CA	0.000	6.674	6.674	0.000	6.674	1,25	DM 14/06/1965
389 DIR/B	DI BUDDUSO' E DEL CORREBOI	CA	122.100	132.400	10.300	122.100	132.400	1,25	nota Comp.to CAGLIARI CCA-0032722-P 09-06-2010
389 VAR.	NUORO - LANUSEI	CA	0.360	51.000	50.640	0.360	51.000	3	nota Comp.to CAGLIARI (ex NSA 318) CCA-0030119-P 19-08-2008
390	DI BARI SARDO	CA	0.000	14.874	14.874	0.000	14.874	1,25	DM 14/06/1965
391	DI ELMAS	CA	0.000	0.757	0.757	0.000	0.757	3	DM 14/06/1965
392	DEL LAGO DEL COGHINAS	CA	1.882	32.432	30.550	1.882	32.432	1,5	DM 14/06/1965
394	DEL VERBANO ORIENTALE	MI	3.450	50.516	47.066	3.450	20.800	4,5	DM 14/06/1965
398	VIA VAL DI CORNIA	FI	36.300	44.400	8.100	36.300	44.400	4,5	DM 14/06/1965
400	DI CASTELVETTERE	NA	29.400	36.190	6.790	29.400	36.190	2,5	DM 14/06/1965
401	DELL'ALTO OFANTO E DEL VULTURE	PZ	14.700	36.770	22.070	14.700	36.770	2	DM 14/06/1965
401	DELL'ALTO OFANTO E DEL VULTURE	NA	36.770	37.250	0.480	36.770	37.250	2	nota Comp.to NAPOLI 4.3690 31-10-2000
401 DIR.	DELL'ALTO OFANTO E DEL VULTURE	PZ	0.000	21.500	21.500	0.000	21.500	3	nota Comp.to POTENZA 16080 25-08-2004
407	BASENTANA	PZ	0.000	100.920	100.920	0.000	100.920	4	DM 14/06/1965
410	DINARO	PA	0.000	27.110	27.110	0.000	27.110	1,5	DM 14/06/1965
410 DIR.	DINARO	PA	0.000	9.860	9.860	0.000	0.156	0	T.I. NARO (23.02.1988)
						0.156	9.150	1,8	nota D.R. PALERMO 46925 21-11-2005
							9.150	0	T.I. CANICATTI (19.05.2005)
417	DI CALTAGIRONE	CT	0.000	70.100	70.100	0.000	70.100	3	nota Sez. CATANIA 11639 31-08-2000
425	DI S.ANGELO DEI LOMBARDI	NA	0.000	8.325	8.325	0.000	8.325	2,5	nota Comp.to NAPOLI CNA-0036709-P 16-09-2014
427	DELLA GALLURA CENTRALE	CA	0.000	34.870	34.870	0.000	34.870	1,25	DM 14/06/1965
434	TRANSPOLESANA	VE	2.500	82.870	80.370	2.500	82.870	4,5	nota Comp.to VENEZIA 702 02-07-2003
442	DI LACONI E DI URAS	CA	2.251	46.488	44.237	2.251	46.488	1,5	DM 20/04/1969
448	DI BASCHI	PG	0.000	25.440	25.440	0.000	25.440	2,1	nota Comp.to PERUGIA CPG-0018444-P 28-08-2009
466	DI SIBIOLA	CA	0.000	10.523	10.523	0.000	10.523	2	nota Comp.to CAGLIARI CCA-0030119-P 19-08-2008
481	DELLA VALLE DEL FERRO	PZ	0.000	14.300	14.300	0.000	14.300	2	nota Comp.to POTENZA 22439 16-12-2005
481	DELLA VALLE DEL FERRO	CZ	14.300	43.675	29.375	14.300	43.675	1,2	DM 22/11/1966
490	DEL COLLE DEL MELOGNO	TO	0.000	1.481	1.481	0.000	1.481	3	DM 20/04/1969
494	VIGEVANESE	MI	0.000	15.263	15.263	0.000	15.263	5	DM 20/04/1969
514	DI CHIARAMONTE	CT	0.000	40.350	40.350	0.000	40.350	3	nota Sez. CATANIA 11639 31-08-2000
516	PIOVESE	VE	4.690	26.493	21.803	4.690	16.000	3	DM 20/04/1969
						16.000	17.888	0	Centro Arbitrato Consegnato Piove di Sacco
						17.888	26.493	3	DM 20/04/1969




Strade Statali		Giurisdizione Compartimentale				Giurisdizione Compartimentale			Annotazioni
		Comp.	Prog.va Iniziale (Km)	Prog.va Finale (Km)	Estesa (Km)	Suddivisione in tratti		Coeff.	
						dal Km	al Km		
516 DIR	DEI VIVAI	VE	0.000	5.680	5.680	0.000	5.680	4	nota Comp.to VENEZIA CVE-0028585-P 30-07-2009
517 DIR	DI TORRE ORSAIA	NA	0.000	6.460	6.460	0.000	6.460	3	nota Comp.to NAPOLI CNA-0036709-P 16-09-2014
517 VAR	BUSSENTINA	NA	0.000	35.010	35.010	0.000	35.010	3	nota Comp.to NAPOLI CNA-0035564-P 06-09-2012
526	DELL'ESTICINO	MI	0.000	33.100	33.100	0.000	6.800	4	DM 20/04/1969
						6.800	33.000	2.5	DM 20/04/1969
						33.000	33.100	4	DM 20/04/1969
531	DI CROPALATI	CZ	0.000	15.560	15.560	0.000	15.560	2	DM 20/04/1969
534	DI CAMMARATA E DEGLI STOMBI	CZ	0.000	21.320	21.320	0.000	8.100	3	nota Comp.to CATANZARO CCZ-0027040-P 08-07-2010
						8.100	17.835	2.5	DM 20/04/1969
						17.835	21.320	3.5	nota Comp.to CATANZARO 19008 27-10-2005
537	DI GHILARZA	CA	0.000	9.500	9.500	0.000	9.500	2.5	DM 20/04/1969
547	DI GUASILA	CA	0.000	26.300	26.300	0.000	26.300	1.5	DM 20/04/1969
554	CAGLIARITANA	CA	0.000	29.142	29.142	0.000	10.937	4	nota Comp.to CAGLIARI CCA-0029759-P 02-09-2013
						10.937	18.259	1.8	nota Comp.to CAGLIARI CCA-0029759-P 02-09-2013
						18.259	29.142	4	nota Comp.to CAGLIARI CCA-0029759-P 02-09-2013
557	DI CAMPOBELLO DILICATA	PA	0.000	13.600	13.600	0.000	0.972	0	T.I. RAVANUSA (14.12.1972)
						0.972	13.600	1.8	nota D.R. PALERMO 46925 21-11-2005
560	DI MARCATOBIANCO	PA	0.000	10.050	10.050	0.000	10.050	1.8	DM 20/04/1969
561	PERGUSINA	PA	0.000	10.500	10.500	0.000	1.500	0	T.I. ENNA (04.10.2002)
						1.500	10.500	2.2	DM 20/04/1969
575	DI TROINA	CT	0.000	32.700	32.700	0.000	32.700	2	nota Sez. CATANIA 22013 16-12-2005
576	DI FUORE	PA	0.000	14.852	14.852	0.000	14.852	1.8	DM 20/04/1969
585	FONDO VALLE DEL NOCE	PZ	0.000	32.000	32.000	0.000	32.000	2.8	DM 30/10/1970
585 DIR.	D'ILLAURIA	PZ	0.000	0.000	0.000	0.000	0.000		IN COSTRUZIONE
591 BIS	CREMASCA	MI	2.200	5.000	2.800	2.200	5.000	5	nota Comp.to MILANO CMI-0029303-P 03-09-2015
597	DI LOGUDORO	CA	0.000	84.944	84.944	0.000	84.944	2	DM 16/04/1973
598	DI FONDO VALLE D'AGRI	PZ	0.300	123.450	123.150	0.300	123.450	4	nota Comp.to POTENZA 16080 25-08-2004
613	BRINDISI - LECCO	BA	0.000	34.099	34.099	0.000	34.099	4	nota Comp.to BARI CBA-0030712-P 26-08-2010
616	DI PEDIVIGLIANO	CZ	0.000	17.000	17.000	0.000	17.000	2.5	nota Uff. Spec. COSENZA 28588 27-07-2005
616 DIR	DI PEDIVIGLIANO	CZ	0.000	3.049	3.049	0.000	3.049	2.2	nota Comp.to CATANZARO 19008 27-10-2005
624	PALERMO - SCIACCA	PA	0.000	82.571	82.571	0.000	34.800	2	DM 28/12/1990
						34.800	82.571	2	DM 28/12/1990
626	DELLA VALLE DEL SALSO	PA	0.000	58.700	58.700	0.000	45.000	2	DM 28/12/1990
						45.000	58.700	3	nota Dir. Reg. PALERMO CPA-0056606-P 27-09-2011
626 DIR	LICATA - BRAEMI	PA	0.000	27.800	27.800	0.000	27.800	2	nota U.S. PALERMO 3290 17-03-2000




Strade Statali		Giurisdizione Compartimentale				Giurisdizione Compartimentale			Giurisdizione Compartimentale		Annotazioni
		Comp.	Prog.va iniziale (Km)	Prog.va Finale (Km)	Estesa (Km)	Suddivisione in tratti		Coeff.			
						dal Km	al Km				
Numero	Denominazione										
629	DEL LAGO DI MONATE	MI	0.000	19.100	19.100	0.000	19.100	3.5	DM 16/04/1973		
640	STRADA DEGLI SCRITTORI (GIA' DI PORTO EMPEDOCLE)	PA	0.550	74.500	73.950	0.550	3.068	3.5	nota Dir. Reg. PALERMO 46925 21-11-2005		
										3.068	
										6.637	
										6.637	
										65.340	
										72.500	
640 DIR	RACCORDO DI PIETRAPERZIA	PA	0.000	15.400	15.400	0.000	14.780	3	nota Dir. Reg. PALERMO CPA-0056606-P 27-09-2011		
										14.780	
643	DI POLIZZI	PA	0.000	22.350	22.350	0.000	22.350	2	DM 03/08/1979		
644	DI RAVANUSA	PA	0.000	4.744	4.744	0.000	4.744	1.8	nota D.R. PALERMO 46925 21-11-2005		
645	FONDO VALLE DEL TAPPINO	CB	1.070	29.808	28.738	1.070	29.808	2	DM 03/08/1979		
647	FONDO VALLE DEL BIFERNO	CB	0.000	75.250	75.250	0.000	75.250	3	nota Comp.to CAMPOBASSO 5361 31-03-2000		
647 DIR/A	FONDO VALLE DEL BIFERNO	CB	0.000	3.900	3.900	0.000	3.900	2	nota Comp.to CAMPOBASSO 5361 31-03-2000		
647 DIR/B	FONDO VALLE DEL BIFERNO	CB	4.150	12.300	8.150	4.150	12.300	3	nota Comp.to CAMPOBASSO CCB-0016500-P 06-09-2012		
650	DI FONDO VALLE TRIGNO	CB	0.000	43.350	43.350	0.000	43.350	2	DM 28/12/1990		
650	DI FONDO VALLE TRIGNO	AQ	43.350	78.400	35.050	43.350	75.650	3	nota Comp.to L'AQUILA CAQ-0022460-P 31-07-2008		
										75.650	
652	DI FONDO VALLE SANGRO	CB	0.000	13.300	13.300	0.000	12.209	2	DM 28/12/1990		
652	DI FONDO VALLE SANGRO	CB	12.209	34.400	22.191	12.209	13.300	2.5	nota Comp.to L'AQUILA CAQ-0022121-P 03-09-2009		
652	DI FONDO VALLE SANGRO	AQ	12.209	34.400	22.191	12.209	13.300	2.5	nota Comp.to L'AQUILA CAQ-0022121-P 03-09-2009		
										13.300	
652	DI FONDO VALLE SANGRO	AQ	36.000	82.900	46.900	36.000	38.100	2	DM 28/12/1990		
										38.100	
										68.500	
653	DELLA VALLE DEL SINNI	PZ	0.045	81.600	81.555	0.045	81.600	4	nota Comp.to POTENZA CPZ-0014073-P 19-07-2012		
655	BRADANICA	BA	0.000	39.486	39.486	0.000	34.500	4.5	nota Comp.to BARI 21789 28-07-2000		
										34.500	
655	BRADANICA	PZ	39.486	76.050	36.564	39.486	76.050	4	nota Comp.to POTENZA CPZ-0014073-P 19-07-2012		
655	BRADANICA	PZ	81.953	122.625	40.672	81.953	122.625	4	nota Comp.to POTENZA CPZ-0014073-P 01-10-2008		
658	POTENZA - MELFI	PZ	0.000	48.130	48.130	0.000	48.130	4	nota Comp.to POTENZA 16080 25-08-2004		
659	DI VALLE ANTIGORIO E VAL FORMAZZA	TO	0.900	41.700	40.800	0.900	41.700	3	nota Comp.to TORINO 9228 20-04-2005		
660	DI ACRI	CZ	0.000	43.143	43.143	0.000	43.143	2.3	nota Comp.to CATANZARO CCZ-0026960-P 25-08-2015		
672	SASSARI - TEMPIO	CA	0.000	40.769	40.769	0.000	34.697	2	nota Comp.to CAGLIARI 01597 20-01-2004		
										34.697	
673	TANGENZIALE DI FOGGIA	BA	0.000	30.145	30.145	0.000	14.100	3.5	nota Comp.to BARI 09013 13-05-2005		


Strade Statali		Giurisdizione Compartimentale					Giurisdizione Compartimentale			Annotazioni		
		Comp.		Prog.va Iniziale		Prog.va Finale	Estesa		Suddivisione in tratti		Coeff.	
		(Km)	(Km)	(Km)	(Km)	(Km)	dal Km	al Km	Kl			
Numero	Denominazione											
673	TANGENZIALE DI FOGGIA	BA	0.000	30.145	0.900	30.145	0.900	30.145	0.000	30.145	3.5	nota Comp.to BARI CBA-0029930-P 09-09-2011
673 dir	TANGENZIALE EST DI FOGGIA	BA	0.000	0.900	0.900	0.900	0.900	0.900	0.000	0.900	2.5	nota Comp.to BARI cba-0030712-p 26-08-2010
674	TANGENZIALE OVEST DI SIENA	FI	0.000	8.300	8.300	8.300	8.300	8.300	0.000	8.300	4.5	nota Comp.to FIRENZE 16561 13-07-2005
675	UMBRO-LAZIALE	PG	0.000	30.200	30.200	30.200	30.200	30.200	0.000	6.050	2.5	nota Comp.to PERUGIA CFG-0014976-P 26-07-2012
									6.050	11.000	3.5	nota Comp.to PERUGIA CFG-0014976-P 26-07-2012
									11.000	30.200	5	nota Comp.to PERUGIA CFG-0014976-P 26-07-2012
675	UMBRO-LAZIALE	RM	30.200	78.800	48.600	48.600	48.600	48.600	30.200	78.800	4.3	nota Comp.to di ROMA CRM-0020495-P 20-08-2014
675 BIS	UMBRO - LAZIALE	PG	0.000	2.000	2.000	2.000	2.000	2.000	0.000	2.000	3.1	nota Comp.to PERUGIA CFG-0018444-P 28-08-2009
675 DIR.	UMBRO - LAZIALE	PG	0.000	0.850	0.850	0.850	0.850	0.850	0.000	0.850	1.2	nota Comp.to PERUGIA CFG-0019757-P 17-09-2008
679	AREZZO - BATTIFOLLE	FI	0.000	7.900	7.900	7.900	7.900	7.900	0.000	7.900	4	nota Comp.to FIRENZE CFI-0021174-I 14-09-2016
680	S. ZENO - MONTE S. SAVINO	FI	0.000	14.700	14.700	14.700	14.700	14.700	0.000	14.700	4.5	nota Comp.to FIRENZE 8164 28-04-2005
681	ASSE ATTREZZATO DEL PORTO DI ANCONA	AN	0.000	0.900	0.900	0.900	0.900	0.900	0.000	0.900	4	nota Comp.to ANCONA 5315 09-05-2005
682	JONIO - TIRRENO	CZ	0.000	38.263	38.263	38.263	38.263	38.263	0.000	8.000	2.5	nota Comp.to CATANZARO 19008 27-10-2005
									8.000	38.263	3.2	nota Comp.to CATANZARO 19008 27-10-2005
682 DIR	RACCORDO AL PORTO DI GIOIA TAURO	CZ	2.875	3.300	0.425	0.425	0.425	0.425	2.875	3.300	3	nota Comp.to CATANZARO CCZ-0029627-P 15-07-2011
683	LICODIA - EUBEIA - LIBERTINIA	CT	0.000	13.298	13.298	13.298	13.298	13.298	0.000	13.298	2	nota U.S. PALERMO 3290 17-03-2000
683 VAR	VARIANTE DI CALTAGIRONE	CT	3.700	8.375	4.675	4.675	4.675	4.675	3.700	8.375	3	nota Dir. Reg. PALERMO CPA-0049801-P 14-09-2016
684	TANGENZIALE SUD DIL'AQUILA	AQ	0.000	3.589	3.589	3.589	3.589	3.589	0.000	3.589	3.5	nota Comp.to L'AQUILA 8534 21-04-2005
684 DIR	TANGENZIALE SUD DIL'AQUILA	AQ	0.000	1.902	1.902	1.902	1.902	1.902	0.000	1.902	3.5	nota Comp.to L'AQUILA CAQ-0021294-P 08-09-2015
685	IDELLE TRE VALLI UMBRE	AN	0.000	7.396	7.396	7.396	7.396	7.396	0.000	7.396	2	nota Comp.to ANCONA CAN-0021570-P 26-08-2009
685	IDELLE TRE VALLI UMBRE	PG	7.396	70.100	62.704	62.704	62.704	62.704	7.396	63.200	3.1	nota Comp.to PERUGIA CFG-0016520-P 10-09-2015
									63.200	70.100	1.9	nota Comp.to PERUGIA CFG-0018444-P 28-08-2009
686	DI QUARTO	NA	0.000	3.000	3.000	3.000	3.000	3.000	0.000	3.000	3	nota Comp.to NAPOLI 37787 06-12-2005
687	PEDEMONTANA DELLE MARCHE	AN	0.000	4.871	4.871	4.871	4.871	4.871	0.000	4.871	1.5	nota Comp.to ANCONA 5315 09-05-2005
688	DI MATTINATA	BA	0.000	9.935	9.935	9.935	9.935	9.935	0.000	9.935	2.5	nota Comp.to BARI CBA-0030067-P 28-08-2012
689	DEL PORTO DI TARANTO	BA	0.000	1.040	1.040	1.040	1.040	1.040	0.000	1.040	3	nota Comp.to BARI CBA-0030067-P 28-08-2012
690	AVEZZANO SORA	AQ	0.000	39.350	39.350	39.350	39.350	39.350	0.000	39.350	4.5	nota Comp.to L'AQUILA CAQ-0022460-P 31-07-2008
691	FONDO VALLE SELE	NA	0.270	31.100	30.830	30.830	30.830	30.830	0.270	31.100	4	nota Comp.to NAPOLI CNA-0036709-P 16-09-2014
692	TANGENZIALE OVEST DI LUCERA	BA	0.000	3.878	3.878	3.878	3.878	3.878	0.000	3.878	2.5	nota Comp.to BARI 09013 13-05-2005
693	DEI LAGHI DI LESINA E VARANO	BA	0.000	60.400	60.400	60.400	60.400	60.400	0.000	60.400	3.5	nota Comp.to BARI 09013 13-05-2005
694	TANGENZIALE OVEST DI LECCE	BA	0.000	10.344	10.344	10.344	10.344	10.344	0.000	10.344	4	nota Comp.to BARI 09013 13-05-2005
695	TANGENZIALE SUD DIOTRANTO	BA	0.000	2.665	2.665	2.665	2.665	2.665	0.000	2.665	2	nota Comp.to BARI 09013 13-05-2005
696	DEL PARCO REGIONALE SIRENTE - VELINO	AQ	0.000	46.000	46.000	46.000	46.000	46.000	0.000	18.727	2	nota Comp.to L'AQUILA CAQ-0022460-P 31-07-2008
									18.727	21.200		in corso di realizzazione
									21.200	23.900	2	nota Comp.to L'AQUILA CAQ-0022121-P 03-09-2009




Strade Statali		Giurisdizione Compartimentale				Giurisdizione Compartimentale			Giurisdizione Compartimentale		Annotazioni
		Comp.	Prog.va Iniziale (Km)	Prog.va Finale (Km)	Estesa (Km)	Suddivisione in tratti		Coeff.			
						dal Km	al Km				
Numero	Denominazione										
696	DEL PARCO REGIONALE SIRENTE - VELINO	AQ	0.000	46.000	46.000	23.900	46.000	2	nota Comp.to L'AQUILA CAQ-0022460-P	31-07-2008	
696	DEL PARCO REGIONALE SIRENTE - VELINO	AQ	48.380	51.000	2.620	48.380	49.700	3	nota Comp.to L'AQUILA CAQ-0022460-P	31-07-2008	
						49.700	51.000	3	nota Comp.to L'AQUILA CAQ-0022121-P	03-09-2009	
696 DIR	VESTINA	AQ	0.000	8.490	8.490	0.000	2.735	1.5	DM 14/06/1965		
						2.735	6.700	3	nota Comp.to L'AQUILA CAQ-0022460-P	31-07-2008	
						6.700	8.490	1.5	DM 14/06/1965		
696 DIR/A	VESTINA	AQ	0.000	0.460	0.460	0.000	0.460	3	nota Comp.to L'AQUILA CAQ-0022846-P	15-07-2013	
697	DELL'AEROPORTO DI BRINDISI	BA	0.000	1.500	1.500	0.000	0.667	3	nota Comp.to BARI 29831	07-12-2005	
						0.667	1.500	3	nota Comp.to BARI 29831	07-12-2005	
697	DELL'AEROPORTO DI BRINDISI	BA	1.500	2.167	0.667	1.500	2.167	3	nota Comp.to BARI 29831	07-12-2005	
698	DEL PORTO DI CIVITAVECCHIA	RM	0.900	8.100	7.200	0.900	8.100	3.8	nota Comp.to di ROMA CRM-0020495-P	20-08-2014	
699	DELL'ABBAZIA DI FOSSANOVA	RM	0.000	20.500	20.500	0.000	20.500	3.5	nota Comp.to ROMA CRM-0017200-P	28-07-2016	
700	DELLA REGGIA DI CASERTA	NA	0.000	16.500	16.500	0.000	16.500	5	nota Comp.to NAPOLI CNA-0032845-P	10-08-2010	
701	DEL NUCLEO INDUSTRIALE DI RIETI	RM	0.000	2.200	2.200	0.000	2.200	3.5	nota Comp.to ROMA GRM-0019181-P	19-07-2011	
702	TANGENZIALE OVEST DI IBRA	TO	0.000	7.123	7.123	0.000	5.300	3.5	nota Comp.to TORINO 9228	20-04-2005	
						5.300	7.123	3.5	nota Comp.to TORINO CTO-0022629-P	04-09-2015	
703	TANGENZIALE EST DI NOVARA	TO	2.450	18.680	16.230	2.450	18.680	3.5	nota Comp.to TORINO 9228	20-04-2005	
704	TANGENZIALE DI MONDOVI'	TO	0.000	9.300	9.300	0.000	9.300	3.5	nota Comp.to TORINO 24084	20-10-2005	
705	DI CUNEO	TO	0.000	4.640	4.640	0.000	4.640	3	nota Comp.to TORINO CTO-0030062-P	24-09-2010	
705 DIR	DI CUNEO	TO	0.000	0.730	0.730	0.000	0.730	3	nota Comp.to TORINO CTO-0021535-P	01-08-2012	
706	TANGENZIALE EST DI ASTI	TO	0.000	6.700	6.700	0.000	6.700	3	nota Comp.to TORINO 9228	20-04-2005	
707	RACCORDO GAZZADA - VARESE	MI	0.000	4.500	4.500	0.000	4.500	4.5	nota Comp.to MILANO CMI-0031719-P	25-07-2012	
708	RACCORDO DI BROGEDA	MI	0.700	2.100	1.400	0.700	2.100	4.5	nota Comp.to MILANO CMI-0031719-P	25-07-2012	
709	TANGENZIALE DI TERMOLI	CB	0.000	12.450	12.450	0.000	12.450	4	Comp.to CAMPOBASSO CCB-0013713-P	27-07-2011	
710	TANGENZIALE EST DI CAMPOBASSO	CB	0.000	2.450	2.450	0.000	2.450	4	Comp.to CAMPOBASSO CCB-0013713-P	27-07-2011	
711	TANGENZIALE OVEST DI CAMPOBASSO	CB	0.000	2.440	2.440	0.000	2.440	3.5	Comp.to CAMPOBASSO CCB-0013713-P	27-07-2011	
712	TANGENZIALE EST DI VARESE	MI	0.000	3.450	3.450	0.000	3.450	4.5	nota Comp.to MILANO CMI-0031719-P	25-07-2012	
712	TANGENZIALE EST DI VARESE	MI	4.039	8.810	4.771	4.039	8.810	4.5	nota Comp.to MILANO CMI-0030725-P	16-09-2014	
713	TRASVERSALE DELLE SERRE	CZ	6.615	8.680	2.065	6.615	8.680	3.5	nota Comp.to CATANZARO CCZ-0030040-P	14-08-2013	
713	TRASVERSALE DELLE SERRE	CZ	18.150	27.256	9.106	18.150	27.256	3.5	nota Comp.to CATANZARO CCZ-0030040-P	14-08-2013	
713	TRASVERSALE DELLE SERRE	CZ	31.250	34.401	3.151	31.250	34.401	3.5	nota Comp.to CATANZARO CCZ-0030040-P	14-08-2013	
713 DIR	DI SERRA SAN BRUNO	CZ	0.000	6.864	6.864	0.000	6.864	3.5	nota Comp.to CATANZARO CCZ-0027188-P	17-07-2012	
713 DIR/A	DI SERRA SAN BRUNO	CZ	0.000	0.536	0.536	0.000	0.536	3.5	nota Comp.to CATANZARO CCZ-0027188-P	17-07-2012	
714	TANGENZIALE DI PESCARA	AQ	0.000	20.600	20.600	0.000	20.600	4	nota Comp.to L'AQUILA CAQ-0022170-P	03-09-2009	
714 DIR	TANGENZIALE DI PESCARA	AQ	0.000	1.200	1.200	0.000	1.200	3	nota Comp.to L'AQUILA CAQ-0024341-P	31-08-2012	




Numero		Denominazione		Strade Statali				Giurisdizione Compartimentale				Giurisdizione Compartimentale			Annotazioni	
				Comp.		Prog.va Iniziale		Prog.va Finale		Estesa		Suddivisione in tratti		Coeff.		
				(Km)	(Km)	(Km)	(Km)	(Km)	(Km)	dal Km	al Km	Kl				
714 DIR/A	TANGENZIALE DI PESCARA	AQ	0.000	1.600	1.600	1.600	0.000	0.370	3	0.370	3	nota Comp.to L'AQUILA CAQ-0024341-P	31-08-2012			
714 DIR/B	TANGENZIALE DI PESCARA	AQ	0.000	1.033	1.033	1.033	0.000	1.033	4	0.000	4	nota Comp.to L'AQUILA CAQ-0021294-P	08-09-2015			
715	SIENA - BETTOLLE	FI	2.100	46.160	44.060	44.060	2.100	46.160	4.5	0.000	4.5	nota Comp.to FIRENZE CFI-0023851-P	05-08-2011			
716	RACCORDO DI PISTOIA	FI	0.000	5.080	5.080	5.080	0.000	5.080	4	0.000	4	nota Comp.to FIRENZE CFI-0021174-I	14-09-2016			
717	DI VILLANOVA DI ALBENGA	GE	3.084	10.070	6.986	6.986	3.084	10.070	4	0.000	4	ex NSA 142 - nota Comp.to GENOVA CGE-0010490-P	19-			
718	DI SANREMO	GE	4.601	7.956	3.355	3.355	4.601	7.956	4	0.000	4	ex NSA 306 - nota Comp.to GENOVA CGE-0010490-P	19-			
720	VARIANTE DI TAGGIA	GE	0.000	1.500	1.500	1.500	0.000	1.500	4	0.000	4	ex NSA 341 - nota Comp.to GENOVA CGE-0007576-P	20-			
721	DELL' AEROPORTO TITO MINNITI	CZ	0.000	1.404	1.404	1.404	0.000	1.404	4	0.000	4	nota Comp.to CATANZARO CCZ-0026889-P	22-09-2008			
722	TANGENZIALE DI REGGIO EMILIA	BO	0.000	9.080	9.080	9.080	0.000	9.080	4.5	0.000	4.5	nota Comp.to BOLOGNA 27451_06-12-2005				
723	TANGENZIALE OVEST DI FERRARA	BO	0.000	8.000	8.000	8.000	0.000	8.000	3	0.000	3	nota Comp.to BOLOGNA CBO-0030748-P	10-09-2015			
723 DIR	TANGENZIALE OVEST DI FERRARA	BO	0.000	8.000	8.000	8.000	0.000	8.000	3	0.000	3	nota Comp.to BOLOGNA CBO-0026076-P	19-09-2016			
724	TANGENZIALE NORD DI MODENA E DIRAMAZIONE PER SASSUOLO	BO	0.000	6.560	6.560	6.560	0.000	6.560	4.5	0.000	4.5	nota Comp.to BOLOGNA CBO-0026487-P	22-07-2015			
724	TANGENZIALE NORD DI MODENA E DIRAMAZIONE PER SASSUOLO	BO	7.650	12.070	4.420	4.420	7.650	10.978	4.5	10.978	4.5	nota Comp.to BOLOGNA 27451_06-12-2005				
724	TANGENZIALE NORD DI MODENA E DIRAMAZIONE PER SASSUOLO	BO	14.650	19.200	4.550	4.550	14.650	19.200	4.5	19.200	4.5	nota Comp.to BOLOGNA CBO-0028305-P	14-07-2011			
724 DIR.	TANGENZIALE SUD DI MODENA	BO	0.000	5.000	5.000	5.000	0.000	5.000	4.5	0.000	4.5	nota Comp.to BOLOGNA CBO-0028305-P	14-07-2011			
725	TANGENZIALE DI PIACENZA	BO	0.000	7.210	7.210	7.210	0.000	7.210	4.5	0.000	4.5	nota Comp.to BOLOGNA 27451_06-12-2005				
726	TANGENZIALE DI CESENA	BO	22.500	31.970	9.470	9.470	22.500	31.970	4	0.000	4	nota Comp.to BOLOGNA CBO-0028305-P	14-07-2011			
727	TANGENZIALE DI FORLÌ	BO	0.000	7.285	7.285	7.285	0.000	5.478	5	5.478	5	nota Comp.to BOLOGNA CBO-0035615-P	31-08-2009			
727 BIS	TANGENZIALE DI FORLÌ	BO	0.000	7.962	7.962	7.962	0.000	7.285	5	7.285	5	nota Comp.to BOLOGNA CBO-0033351-P	17-09-2014			
729	SASSARI - OLBIA	CA	0.000	11.800	11.800	11.800	0.000	11.800	3.5	0.000	3.5	nota Comp.to BOLOGNA CBO-0033351-P	17-09-2014			
729	SASSARI - OLBIA	CA	63.180	76.992	13.812	13.812	63.180	76.992	3.5	0.000	3.5	nota Comp.to CAGLIARI CCA-0028720-P	28-07-2016			
730	DEL NUCLEO INDUSTRIALE DI MONTEROTONDO	RM	0.000	2.615	2.615	2.615	0.000	2.615	3.3	0.000	3.3	nota Comp.to di ROMA CRM-0020495-P	20-08-2014			
731	BRETELLA DI CASTELLAMMARE DEL GOLFO	PA	0.000	3.300	3.300	3.300	0.000	3.300	3	0.000	3	nota Dir. Reg. PALERMO CPA-0056606-P	27-09-2011			
732	BRETELLA DI CALICAMO EST	PA	0.000	2.000	2.000	2.000	0.000	2.000	3	0.000	3	nota Dir. Reg. PALERMO CPA-0056606-P	27-09-2011			
733	BRETELLA DI CALICAMO OVEST	PA	0.000	2.000	2.000	2.000	0.000	2.000	3	0.000	3	nota Dir. Reg. PALERMO CPA-0056606-P	27-09-2011			
734	DI PETINA	UC	0.000	1.841	1.841	1.841	0.000	1.841	2	0.000	2	Nota U.S. COSENZA UCS-0017729-P	21-07-2015			
735	DI MORANO CALABRO	UC	0.000	5.048	5.048	5.048	0.000	5.048	3	0.000	3	Nota Ufficio per l'Autostrada Sa-RC di Cosenza UCS-0017729-P	21-07-2015			
736	DI COSENZA	UC	0.000	0.693	0.693	0.693	0.000	0.693	4	0.000	4	Nota Ufficio per l'Autostrada Sa-RC di Cosenza UCS-0017729-P	21-07-2015			
737	DI SCILLA	UC	0.000	1.554	1.554	1.554	0.000	1.554								




Strade Statali		Giurisdizione Compartimentale				Giurisdizione Compartimentale			Annotazioni
		Comp.	Prog.va Iniziale (Km)	Prog.va Finale (Km)	Estesa (Km)	Suddivisione in tratti dal Km	al Km	Coef. Kl	
737	DISCILLA	UC	0.000	1.554	1.554	0.000	1.554	2	Nota Ufficio per l'Autostrada Sa-RC di Cosenza UCS-0017729-P 21-07-2015
738	DIVILLA SAN GIOVANNI	UC	0.000	1.777	1.777	0.000	1.777	4	Nota Ufficio per l'Autostrada Sa-RC di Cosenza UCS-0017729-P 21-07-2015
739	DI BAGNARA CALABRA	UC	0.000	3.690	3.690	0.000	3.690	3	Nota Ufficio per l'Autostrada Sa-RC di Cosenza UCS-0017729-P 21-07-2015
740	DEL PORTO DI REGGIO CALABRIA	UC	0.000	1.192	1.192	0.000	1.192	3	Nota Ufficio per l'Autostrada Sa-RC di Cosenza UCS-0017729-P 21-07-2015
741	BY PASS DEL GALLUZZO	FI	0.000	0.529	0.529	0.000	0.529	4	nota Comp.to FIRENZE CFI-0021174-I 14-09-2016




NSA Strade da classificare o declassificare		Giurisdizione Compartimentale				Giurisdizione Compartimentale			Annotazioni	
Numero	Denominazione	Comp.	Prog.va Iniziale (Km)	Prog.va Finale (Km)	Estesa (Km)	Suddivisione in tratti		Coeff.		
						dal Km	al Km			
NSA 8	RACCORDO SEMIANULARE DI AREZZO	FI	0.000	0.650	0.650	0.000	0.650	3.5	nota Comp.to FIRENZE	CFI-0021174-I 14-09-2016
NSA 12	DIVERRONE	TO	0.000	5.140	5.140	0.000	5.140	2	nota Comp.to TORINO	9228 20-04-2005
NSA 30	DI MONTEREALE VALCELLINA	TS	0.622	5.457	4.935	0.522	5.457	3	nota Comp.to TRIESTE	16347/05 07-07-2005
NSA 30 DIR	DI MONTEREALE VALCELLINA	TS	0.000	1.229	1.229	0.000	1.229	2.5	nota Comp.to TRIESTE	CTS-0011203-P 03-09-2009
NSA 55	STRADA MONTE SABOTINO	TS	0.000	1.594	1.594	0.000	1.594	2	nota Comp.to TRIESTE	CTS-0008744-P 13-09-2016
NSA 55 BIS	STRADA MONTE SABOTINO	TS	0.000	3.300	3.300	0.000	3.300	2	nota Comp.to TRIESTE	CTS-0008744-P 13-09-2016
NSA 96	EX S.S. N. 73 SENESE ARETINA	FI	165.800	167.398	1.598	165.800	167.398	2.5	nota Comp.to FIRENZE	CFI-0025476-I 09-09-2014
NSA 113	EX S.S. N. 16 ADRIATICA	BA	0.000	6.000	6.000	0.000	6.000	2.5	nota Comp.to BARI	CBA-0030712-P 26-08-2010
NSA 161	EX S.S. N. 517 BUSSENTINA	NA	1.710	32.765	31.055	1.710	32.765	2.5	nota Comp.to NAPOLI	CNA-0036709-P 16-09-2014
NSA 167	DI TITTI	CA	0.000	2.300	2.300	0.000	2.300	2	nota Comp.to CAGLIARI	46289 05-12-2005
NSA 215	EX S.S. N. 51 DI ALEMAGNA	VE	53.280	63.800	10.520	53.280	63.800	2	nota Comp.to VENEZIA	CVE-0028585-P 30-07-2009
NSA 235	DI MONTOPOLI	FI	0.000	0.300	0.300	0.000	0.300	3	nota Comp.to FIRENZE	CFI-0021174-I 14-09-2016
NSA 253	EX S.S. N. 17 DELL' APPENNINO ABRUZZESE E APPULO	AQ	0.000	2.100	2.100	0.000	2.100	2.5		DM 14/06/1965
NSA 253 BIS	EX S.S. N. 17 DELL' APPENNINO ABRUZZESE E APPULO	AQ	0.000	3.850	3.850	0.000	3.850	2.5		DM 14/06/1965
NSA 265	EX S.S. N. 4 VIA SALARIA	RM	71.100	75.910	4.810	71.100	75.910	2.5	nota Comp.to ROMA	CRM-0025956-P 21-08-2009
NSA 266	EX S.S. N. 113 SETTENTRIONALE SICULA	PA	0.000	0.600	0.600	0.000	0.600	3	nota Dir. Reg. PALERMO	CFA-0056606-P 27-09-2011
NSA 278	EX S.S. N. 212 DELLA VAL FORTORE	CB	60.000	68.300	8.300	60.000	68.300	1.8	nota Comp.to CAMPOBASSO	19677/05 13-10-2005
NSA 281	IGALLICO - GAMBARIE	CZ	0.000	6.920	6.920	0.000	6.920	3	nota Comp.to CATANZARO	CCZ-0028963-P 26-08-2009
NSA 289	DIRIVELLO	PZ	0.000	1.660	1.660	0.000	1.660	1.5	nota Comp.to POTENZA	CPZ-0019418-P 02-09-2014
NSA 290	EX S.S. N. 104 DI SAPRI	PZ	45.250	47.900	2.250	45.250	47.900	2.5	nota Comp.to POTENZA	22439 16-12-2005
NSA 291	EX S.S. N. 318 DI VALFABRICA	PG	6.600	8.000	1.400	6.600	8.000	1	nota Comp.to PERUGIA	CPG-0018444-P 28-08-2009
NSA 294	EX S.S. N. 96 BARESE	BA	55.790	68.100	12.310	55.790	66.300	2.5	nota Comp.to BARI	CBA-0030712-P 26-08-2010
						66.300	68.100	3		DM 14/06/1965
NSA 295	EX S.S. N. 260 PICENTE	AQ	0.900	7.580	6.680	0.900	7.200	2		DM 14/06/1965
NSA 296	EX S.S. N. 80 RACC DI TERAMO	AQ	3.090	5.090	2.000	3.090	5.090	3	nota Comp.to L'AQUILA	CAQ-0022846-P 15-07-2013
NSA 309	EX S.S. N. 51 DI ALEMAGNA	VE	67.000	70.700	3.700	67.000	70.700	2	nota Comp.to VENEZIA	CVE-0037825-P 09-09-2008
NSA 313	DI SAN LAZZARO	BO	0.000	7.900	7.900	0.000	7.900	5	nota Comp.to BOLOGNA	CBG-0044630-P 02-10-2008
NSA 319	EX S.S. N. 199 DI MONTI	CA	37.600	41.250	3.650	37.600	41.250	1.25	nota Comp.to CAGLIARI	CCA-0030119-P 19-08-2008
NSA 327	EX S.S. N. 7 VIA APPIA	NA	173.270	175.407	2.137	173.270	175.407	4	nota Comp. di NAPOLI	CNA-0036709-P 16-09-2014
NSA 328	EX S.S. N. 52 CARNIA	TS	41.600	44.400	2.800	41.600	44.400	2		DM 14/06/1965
NSA 331	DEL MUSEO DI SIBARI	CZ	0.000	1.051	1.051	0.000	1.051	3	nota Comp.to CATANZARO	CCZ-0027040-P 08-07-2010
NSA 333	EX S.S. N. 18 DEL TORRENTE AMATO	CZ	407.100	409.310	2.210	407.100	409.310	3	nota Comp.to CATANZARO	CCZ-0029627-P 15-07-2011
NSA 340	EX S.S. N. 17 DELL'APPENNINO ABRUZZESE	CB	249.980	254.700	4.720	249.980	254.700	1.2		DM 14/06/1965
NSA 342	EX S.S. N. 28 DEL COLLE DI NAVA	GE	128.000	130.000	2.000					



NSA Strade da classificare o declassificare		Giurisdizione Compartimentale				Giurisdizione Compartimentale			Annotazioni	
Numero	Denominazione	Comp.	Prog.va iniziale (Km)	Prog.va Finale (Km)	Estesa (Km)	Suddivisione in tratti		Coeff.		
						dal Km	al Km			
NSA 342	EX S.S. N. 28 DEL COLLE DINAVA	GE	128.000	130.000	2.000	128.000	130.000	4	nota Comp.to GENOVA CGE-0007576-P	20-07-2010
NSA 357	EX S.S. N. 337 DELLA VAL VIGEZZO	TO	7.300	8.900	1.600	7.300	8.900	2		DM 14/06/1965
NSA 358	EX S.S. N. 212 DELLA VAL FORTORE	CB	63.200	65.500	2.300	63.200	65.500	1.2		DM 14/06/1965
NSA 360	EX S.S. N. 85 VENA FRANA	CB	16.000	17.500	1.500	16.000	17.500	3.5		DM 14/06/1965
NSA 362	EX S.S. N. 85 VENA FRANA	CB	30.500	32.100	1.600	30.500	32.100	2.5		DM 14/06/1965
NSA 363	EX S.S. N. 85 VENA FRANA	CB	34.000	36.100	2.100	34.000	36.100	2.5		DM 14/06/1965
NSA 363 BIS	EX S.S. N. 85 VENA FRANA	CB	34.320	35.200	0.880	34.320	35.200	2.5		DM 14/06/1965
NSA 364	EX S.S. N. 158 DELLA VALLE DEL VOLTURNO	CB	22.800	24.800	2.000	22.800	24.800	2.5		DM 14/06/1965
NSA 365	EX S.S. N. 212 DELLA VAL FORTORE	CB	65.300	66.400	1.100	65.300	66.400	1.2		DM 14/06/1965
NSA 366	EX S.S. N. 645 FONDO VALLE DEL TAPPINO	CB	9.000	10.200	1.200	9.000	10.200	2		DM 03/08/1979
NSA 367	EX S.S. 16 ADRIATICA - ASTA DI COLA OLIDDA	BA	0.000	1.298	1.298	0.000	1.298	3	nota Comp.to BARI CBA-0029930-P	09-09-2011
NSA 368	EX S.S. 16 ADRIATICA - ASTA DI BARLETTA SUD	BA	0.000	0.930	0.930	0.000	0.930	3	nota Comp.to BARI CBA-0029930-P	09-09-2011
NSA 369	EX S.S. 16 ADRIATICA - ASTA DI BISCEGLIE SUD	BA	0.000	1.224	1.224	0.000	1.224	3	nota Comp.to BARI CBA-0029930-P	09-09-2011
NSA 370	EX S.S. 16 ADRIATICA - ASTA DI BARLETTA NORD	BA	0.000	1.783	1.783	0.000	1.783	3	nota Comp.to BARI CBA-0029930-P	09-09-2011
NSA 371	EX S.S. N. 125 ORIENTALE SARDA	CA	5.500	6.490	0.990	5.500	6.490	3		DM 14/06/1965
NSA 371	EX S.S. N. 125 ORIENTALE SARDA	CA	16.360	51.880	35.520	16.360	51.880	1.8	nota Comp.to CAGLIARI CCA-0033666-P	10-09-2015
NSA 372	EX S.S. N. 130 IGLESIENTE	CA	36.120	39.230	3.110	36.120	39.230	2		DM 14/06/1965
NSA 375	EX S.S. N. 28 DEL COLLE DINAVA	GE	108.200	110.600	2.400	108.200	110.600	4	nota Comp.to GENOVA CGE-0008127-P	10-06-2011
NSA 376	EX S.S. N. 675 UMBRO LAZIALE	RM	0.000	6.050	6.050	0.000	6.050	3	nota Comp.to ROMA CRM-0020495-P	20-08-2014
NSA 381	EX S.S. N. 182 DELLE SERRE CALABRE	CZ	48.409	51.780	3.371	48.409	51.780	2		DM 14/06/1965
NSA 383	VIA BONFADINI	VE	0.000	2.200	2.200	0.000	2.200	3	nota Comp.to VENEZIA CVE-0027526-P	25-07-2013
NSA 386	VARIANTE FIUMARA - SAN ROBERTO	CZ	0.000	3.600	3.600	0.000	3.600	3	nota Comp.to CATANZARO CCZ-0031300-P	16-09-2014
NSA 388	EX S.S. N. 640 DI PORTO EMPEDOCLE	PA	29.050	36.100	7.050	29.050	36.100	3.5	nota Dir. Reg. PALERMO PA-0054536-P	08-09-2015
NSA 389	EX S.S. N. 284 OCCIDENTALE ETNEA	CT	15.835	17.520	1.685	15.835	17.520	2.4	nota Dir. Reg. PALERMO CPA-0054536-P	08-09-2015
NSA 389	EX S.S. N. 284 OCCIDENTALE ETNEA	CT	18.000	19.418	1.418	18.000	19.418	2.4	nota Dir. Reg. PALERMO CPA-0054536-P	08-09-2015
NSA 390	EX S.S. N. 77 DELLA VAL DI CHIENTI	AN	45.275	51.380	6.105	45.275	51.380	2	nota Comp.to ANCONA 5315	09-05-2005
NSA 391	EX S.S. N. 73 BIS DI BOCCA TRABARIA	AN	68.940	72.280	3.340	68.940	72.280	2		DM 14/06/1965
NSA 394	EX S.S. N. 715 'SIENA - BETTOLLE'	FI	1.480	2.100	0.620	1.480	2.100	4	Comp.to FIRENZE CFI-0021174-I	14-09-2016
NSA 395	EX S.S. N. 87 SANNITICA	CB	160.200	160.900	0.700	160.200	160.400	2		DM 14/06/1965
NSA 395	EX S.S. N. 87 SANNITICA	CB	161.300	161.950	0.650	161.300	161.950	3	nota Comp.to CAMPOBASSO CCB-0015816-P	22-08-2012
NSA 395	EX S.S. N. 87 SANNITICA	CB	166.600	167.700	1.100	166.600	167.700	3	nota Comp.to CAMPOBASSO CCB-0015816-P	22-08-2012
NSA 396	EX S.S. N. 389 DI BUDDUSO' E DEL CORREBOI	CA	101.849	102.100	0.251	101.849	102.100	2	nota Comp.to CAMPOBASSO CCB-0015816-P	22-08-2012
NSA 397	EX S.S. N. 92 DELL'APPENNINO MERIDIONALE	PZ	32.800	34.700	1.900	32.800	34.700	1.5	nota Comp.to POTENZA CPZ-0017269-I	28-07-2015
NSA 398	EX S.S. N. 95 DI BRIENZA	PZ	0.000	0.850	0.850					



NSA Strade da classificare o declassificare		Giurisdizione Compartimentale				Giurisdizione Compartimentale			Annotazioni	
Numero	Denominazione	Comp.	Prog.va Iniziale (Km)	Prog.va Finale (Km)	Estesa (Km)	Suddivisione in tratti		Coeff.		
						dal Km	al Km			
NSA 398	EX S.S. N. 95 DI BRIENZA	PZ	0.000	0.850	0.850	0.000	0.850	2	nota Comp.to POTENZA	CPZ-0017269-I 28-07-2015
NSA 398	EX S.S. N. 95 DI BRIENZA	PZ	1.900	27.272	25.372	1.900	27.272	2	nota Comp.to POTENZA	CPZ-0017269-I 28-07-2015
NSA 398	EX S.S. N. 95 DI BRIENZA	PZ	30.834	32.859	2.025	30.834	32.859	2	nota Comp.to POTENZA	CPZ-0017269-I 28-07-2015
NSA 398	EX S.S. N. 95 DI BRIENZA	PZ	36.100	37.900	1.800	36.100	37.900	2	nota Comp.to POTENZA	CPZ-0017269-I 28-07-2015
NSA 398	EX S.S. N. 95 DI BRIENZA	PZ	37.900	45.760	7.860	37.900	45.760	2	nota Comp.to POTENZA	CPZ-0017269-I 28-07-2015
NSA 399	EX S.S. N. 106 JONICA	PZ	415.180	417.340	2.160	415.180	417.340	2.5	nota Comp.to POTENZA	CPZ-0017269-I 28-07-2015
NSA 400	VARIANTE DI FUCECCHIO	FI	0.000	1.300	1.300	0.000	1.300	3	nota Comp.to FIRENZE	CFI-0021174-I 14-09-2016
NSA 401	EX S.S. N. 407 "BASENTANA"	PZ	3.400	4.370	0.970	3.400	4.370	1	nota Comp.to POTENZA	CPZ-0018453-I 09-09-2016
NSA 402	EX S.S. N. 401 "DEL ALTO OFANTO E DEL VULTURE"	PZ	35.650	35.850	0.200	35.650	35.850	1	nota Comp.to POTENZA	CPZ-0018453-I 09-09-2016
NSA 402	EX S.S. N. 401 "DEL ALTO OFANTO E DEL VULTURE"	PZ	36.194	36.397	0.203	36.194	36.397	1	nota Comp.to POTENZA	CPZ-0018453-I 09-09-2016
NSA 403	EX S.S. N. 14 "DELLA VENEZIA GIULIA"	VE	60.450	62.200	1.750	60.450	62.200	3	nota Comp.to VENEZIA	CVE-0024979-P 20-09-2016
NSA 403	EX S.S. N. 14 "DELLA VENEZIA GIULIA"	VE	66.020	67.350	1.330	66.020	67.350	3.5	nota Comp.to VENEZIA	CVE-0024979-P 20-09-2016
NSA 404	EX S.S. N. 19 QUATER DELLA CALABRIE	CZ	7.050	12.330	5.280	7.050	12.330	3	(ex SS19 Quater) nota Compartimento di CATANZARO	CCZ-0024144-P 02-09-2016
NSA 405	EX S.S. N. 106 JONICA	CZ	403.400	406.700	3.300	403.400	406.700	2.2	(ex SS106 jonica) nota Compartimento di CATANZARO	CCZ-0024144-P 02-09-2016
NSA 406	IFAGO DEL SOLDATO	CZ	0.000	0.860	0.860	0.000	0.860	3	(ex SS107 Dir(a)) nota Compartimento di CATANZARO	CCZ-0024144-P 02-09-2016
NSA 407	DIREDIPIANO	CZ	0.000	0.700	0.700	0.000	0.700	2	(ex SS107 Dir(b)) nota Compartimento di CATANZARO	CCZ-0024144-P 02-09-2016
NSA 408	EX S.S. N. 280 DEIDUE MARI	CZ	31.100	34.130	3.030	31.100	34.130	3	(ex SS280) nota Compartimento di CATANZARO	CCZ-0024144-P 02-09-2016
NSA 409	EX S.S. N. 108 BIS SILANA DI CARIATI	CZ	0.000	1.300	1.300	0.000	1.300	2.2	(ex SS 108 Bis) nota Compartimento di CATANZARO	CCZ-
NSA 410	EX S.S. N. 713 TRASVERSALE DELLE SERRE	CZ	15.650	17.130	1.480	15.650	17.130	3	(ex SS 713) nota Compartimento di CATANZARO	CCZ-0024144-P 02-09-2016
NSA 411	TUNNEL DI OLBIA	CA	0.000	0.700	0.700	0.000	0.700	3	nota Comp.to CAGLIARI	CCA-0028720-P 28-07-2016
NSA 412	EX S.S. N. 145 SORRENTINA	NA	10.900	15.218	4.318	10.900	15.218	4	nota Comp.to NAPOLI	CNA-0036170-P 21-09-2016
NSA 413	EX S.S. N. 212 DELLA VAL FORTORE	NA	5.700	26.484	20.784	5.700	26.484	2	nota Comp.to NAPOLI	CNA-0036170-P 21-09-2016
NSA 414	EX S.S. N. 653 DELLA VALLE SINNI	PZ	9.800	9.938	0.138	9.800	9.938	1	nota Comp.to POTENZA	CPZ-0018453-I 09-09-2016
NSA 415	EX S.S. N. 653 DELLA VALLE DEL SINNI	PZ	11.470	11.620	0.150	11.470	11.620	1	nota Comp.to POTENZA	CPZ-0018453-I 09-09-2016
NSA 416	EX s. n. 653 DELLA VALLE DEL SINNI	PZ	12.100	12.600	0.500	12.100	12.600	1	nota Comp.to POTENZA	CPZ-0018453-I 09-09-2016
NSA 417	EX S.S. N. 585 FONDO VALLE DEL NOCE	PZ	17.100	17.280	0.180	17.100	17.280	1	nota Comp.to POTENZA	CPZ-0018453-I 09-09-2016
NSA 417	EX S.S. N. 585 FONDO VALLE DEL NOCE	PZ	20.550	20.670	0.120	20.550	20.670	1	nota Comp.to POTENZA	CPZ-0018453-I 09-09-2016
NSA 417	EX S.S. N. 585 FONDO VALLE DEL NOCE	PZ	20.670	20.765	0.095	20.670	20.765	1	nota Comp.to POTENZA	CPZ-0018453-I 09-09-2016
NSA 418	EX S.S. N. 106 JONICA	PZ	419.020	419.300	0.280	419.020	419.300	1	nota Comp.to POTENZA	CPZ-0018453-I 09-09-2016
NSA 418	EX S.S. N. 106 JONICA	PZ	436.130	436.630	0.500	436.130	436.630	1	nota Comp.to POTENZA	CPZ-0018453-I 09-09-2016
NSA 418	EX S.S. N. 106 JONICA	PZ	444.850	445.200	0.350	444.850	445.200	1	nota Comp.to POTENZA	CPZ-0018453-I 09-09-2016
NSA 419	EX S.S. N. 106 JONICA	PZ	0.000	0.110	0.110	0.000	0.110	1	nota Comp.to POTENZA	CPZ-0018453-I 09-09-2016
NSA 420	EX S.S. N. 106 JONICA	PZ	0.000	0.360	0.360	0.000	0.360	1	nota Comp.to POTENZA	CPZ-0018453-I 09-09-2016
NSA 421	EX S.S. N. 95 DI BRIENZA	PZ	20.560	20.695	0.115					



NSA Strade da classificare o declassificare		Giurisdizione Compartimentale			Giurisdizione Compartimentale			Annotazioni	
Numero	Denominazione	Comp.	Prog.va Iniziale (Km)	Prog.va Finale (Km)	Estesa (Km)	Suddivisione in tratti		Coef.	
						dal Km	al Km		
NSA 421	EX S.S. N. 95 DI BRIENZA	PZ	20.580	20.695	0.115	20.580	20.695	1	nota Comp.to POTENZA CPZ-0018453-I 09-09-2016
NSA 422	EX S.S. N. 95 DI BRIENZA	PZ	0.000	0.330	0.330	0.000	0.330	1	nota Comp.to POTENZA CPZ-0018453-I 09-09-2016
NSA 423	EX S.S. N. 169 DI GENZANO	PZ	4.898	5.126	0.228	4.898	5.126	1	nota Comp.to POTENZA CPZ-0018453-I 09-09-2016
NSA 424	EX S.S. N. 659 DIVALLE ANTIGORIO E VAL FORMAZZA	TO	41.700	50.572	8.872	41.700	50.572	1	nota Comp.to TORINO CTO-0021184P 08-09-2016
NSA 425	EX S.S. N. 355 DELLA VAL DE GANO	TS	20.815	23.160	2.345	20.815	23.160	1.8	nota Comp.to TRIESTE CTS-0008555-P 07-09-2016
NSA 426	EX A3 TRATTO BARRITTERI - SEMINARA	UC	404.970	408.200	3.230	404.970	408.200	3	nota U.S. COSENZA UCS-0025428-P 16-09-2016
NSA 427	EX A3 TRATTO SCILLA - SANTA TRADA	UC	423.600	427.250	3.650	423.600	427.250	1	nota U.S. COSENZA UCS-0025428-P 16-09-2016
NSA 428	EX S.S. N. 1 BIS "VIA AURELIA"	RM	23.000	29.500	6.500	23.000	29.500	3.5	nota Comp.to ROMA CRM-0020164-P 15-09-2016

Il presidente
Gianni Vittorio Armani

TX16ADA9843 (A pagamento).

